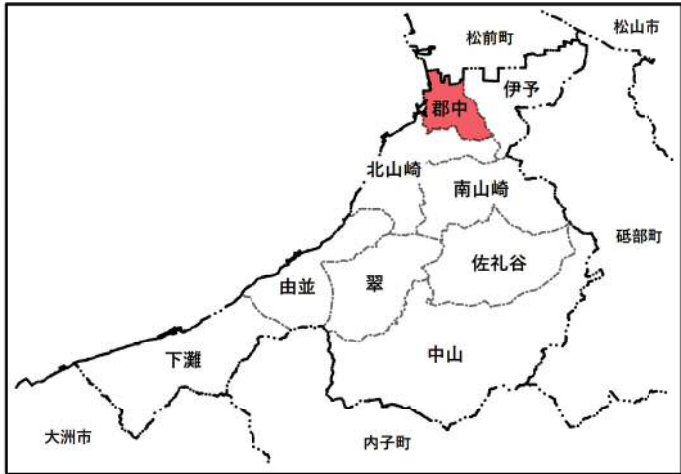


索引図

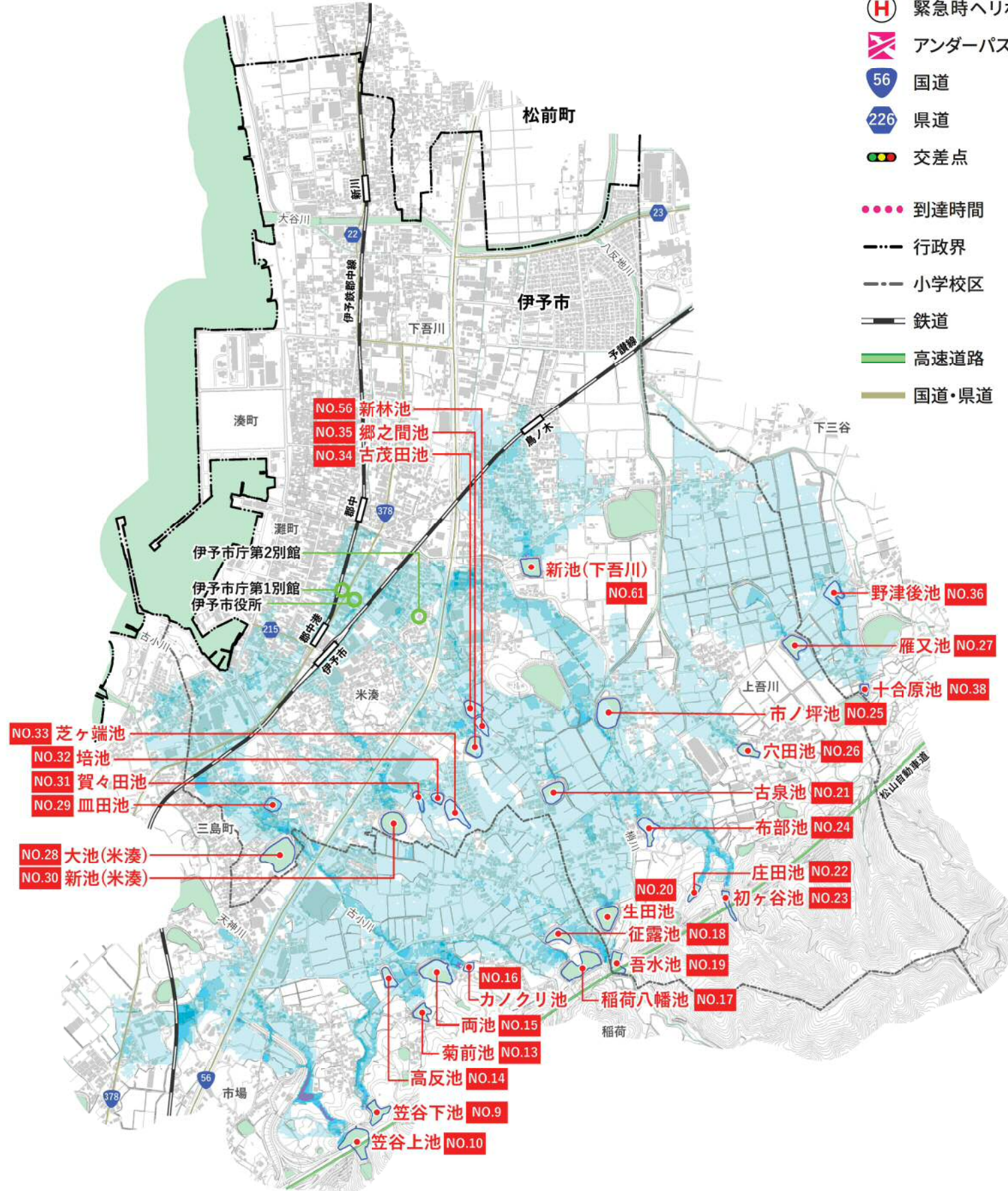
▶▶ ため池ハザードマップについて

このハザードマップは、ため池が決壊した際の情報と重信川および大谷川が大雨によってはん濫した場合に想定される浸水想定範囲を記載しています。

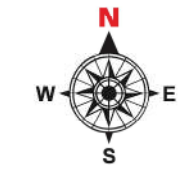
ハザードマップに示されていない箇所でも災害が発生するおそれがありますので、正確な情報を入手して早めの避難を心がけてください。




整理番号	名称	ページ番号	整理番号	名称	ページ番号
9	笠谷下池	P.13 - 14	34	古茂田池	P.57 - 58
10	笠谷上池	P.15 - 16	35	郷之間池	
13	菊前池	P.17 - 18	56	新林池	P.59 - 60
14	高反池	P.19 - 20	36	野津後池	
15	両池	P.21 - 22	38	十合原池	P.61 - 62
16	カノクリ池	P.23 - 24	61	新池(下吾川)	
17	稲荷八幡池	P.25 - 26			
18	征露池	P.27 - 28			
19	吾水池	P.29 - 30			
20	生田池	P.31 - 32			
21	古泉池	P.33 - 34			
22	庄田池	P.35 - 36			
23	初ヶ谷池	P.37 - 38			
24	布部池	P.39 - 40			
25	市ノ坪池	P.41 - 42			
26	穴田池	P.43 - 44			
27	雁又池	P.45 - 46			
28	大池(米湊)	P.47 - 48			
29	皿田池	P.49 - 50			
30	新池(米湊)	P.51 - 52			
31	賀々田池	P.53 - 54			
32	培池	P.55 - 56			
33	芝ヶ端池				



- ### 凡例
- 指定緊急避難場所
 - 指定避難所
 - 福祉避難所
 - 緊急時ヘリポート
 - アンダーパス
 - 国道
 - 県道
 - 交差点
 - 到達時間
 - 行政界
 - 小学校区
 - 鉄道
 - 高速道路
 - 国道・県道
 - 銀杏通 交差点名
 - 市役所・支所・出張所
 - 消防署・支署・出張所
 - 消防団詰所
 - 警察署・交番・駐在所
 - 神社
 - 郵便局
 - 寺院
 - 対象ため池
 - 河川洪水浸水想定区域
 - 土砂災害警戒区域
 - 土砂災害警戒区域(急傾斜)
 - 土砂災害特別警戒区域
 - 水部



1:20,000



洪水
土砂災害
ハザードマップ
役立つ情報

洪水
土砂災害
ハザードマップ
役立つ情報