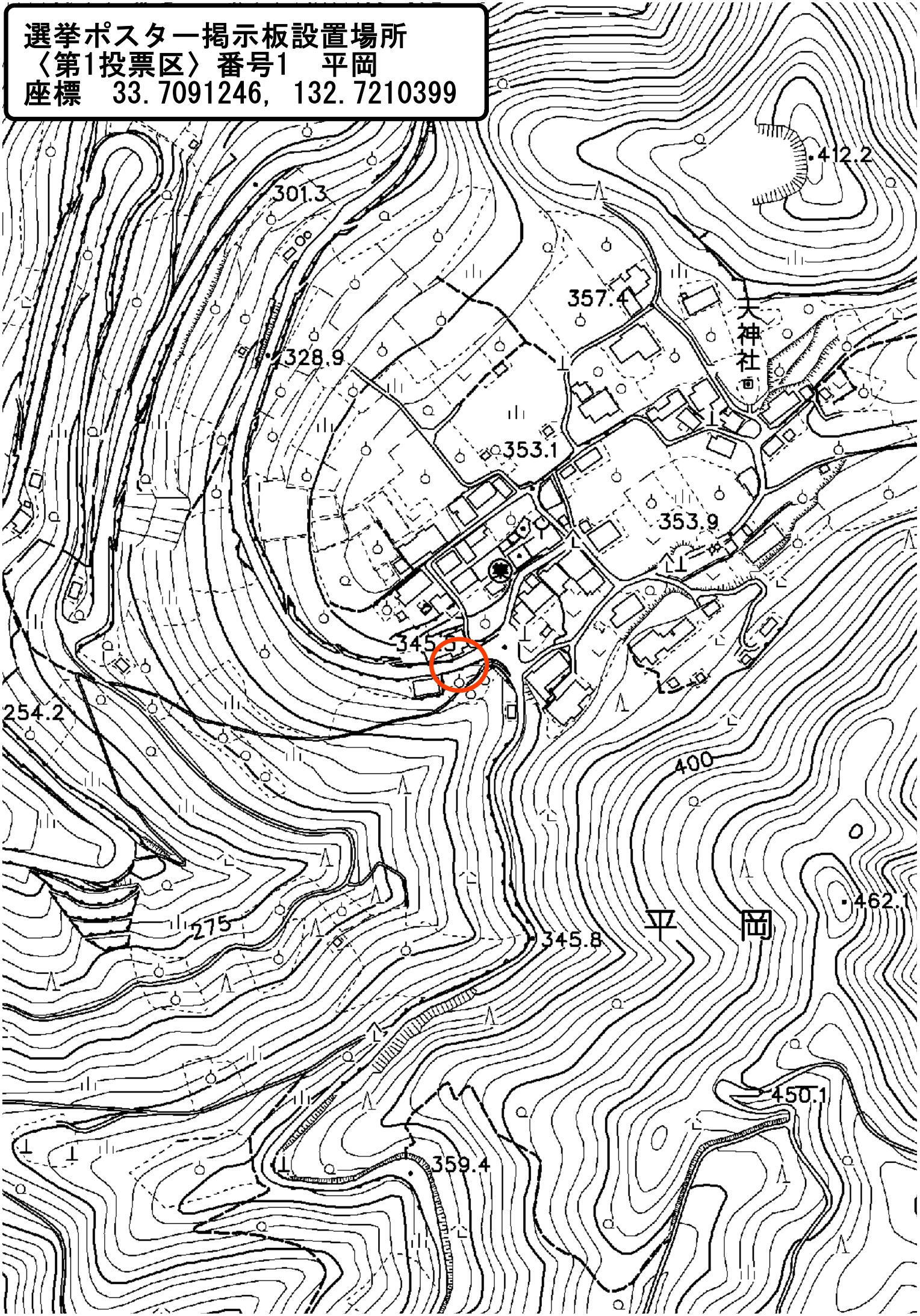
選挙ポスター掲示板設置場所
〈第1投票区〉番号1　平岡
座標　33.7091246, 132.7210399
412.2
301.3
357.4
大神社
328.9
353.1
353.9
345.6
254.2
400
462.1
平岡
275
345.8
450.1
359.4

選挙ポスター掲示板設置場所
〈第1投票区〉番号2　馬場
座標　33.7192420, 132.7178622

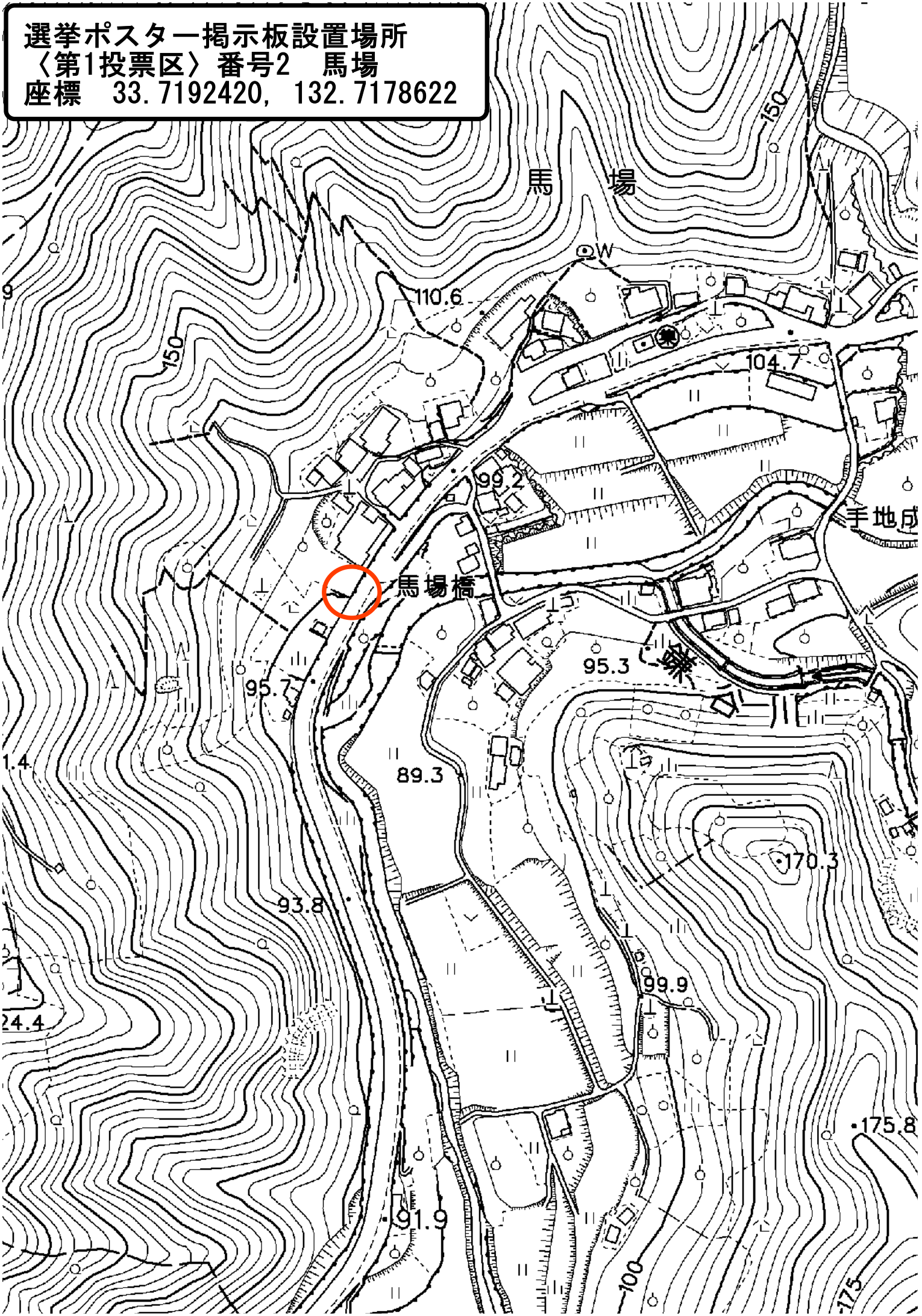

選挙ポスター掲示板設置場所
〈第1投票区〉番号3　四ツ松
座標　33.7141211，132.7085338

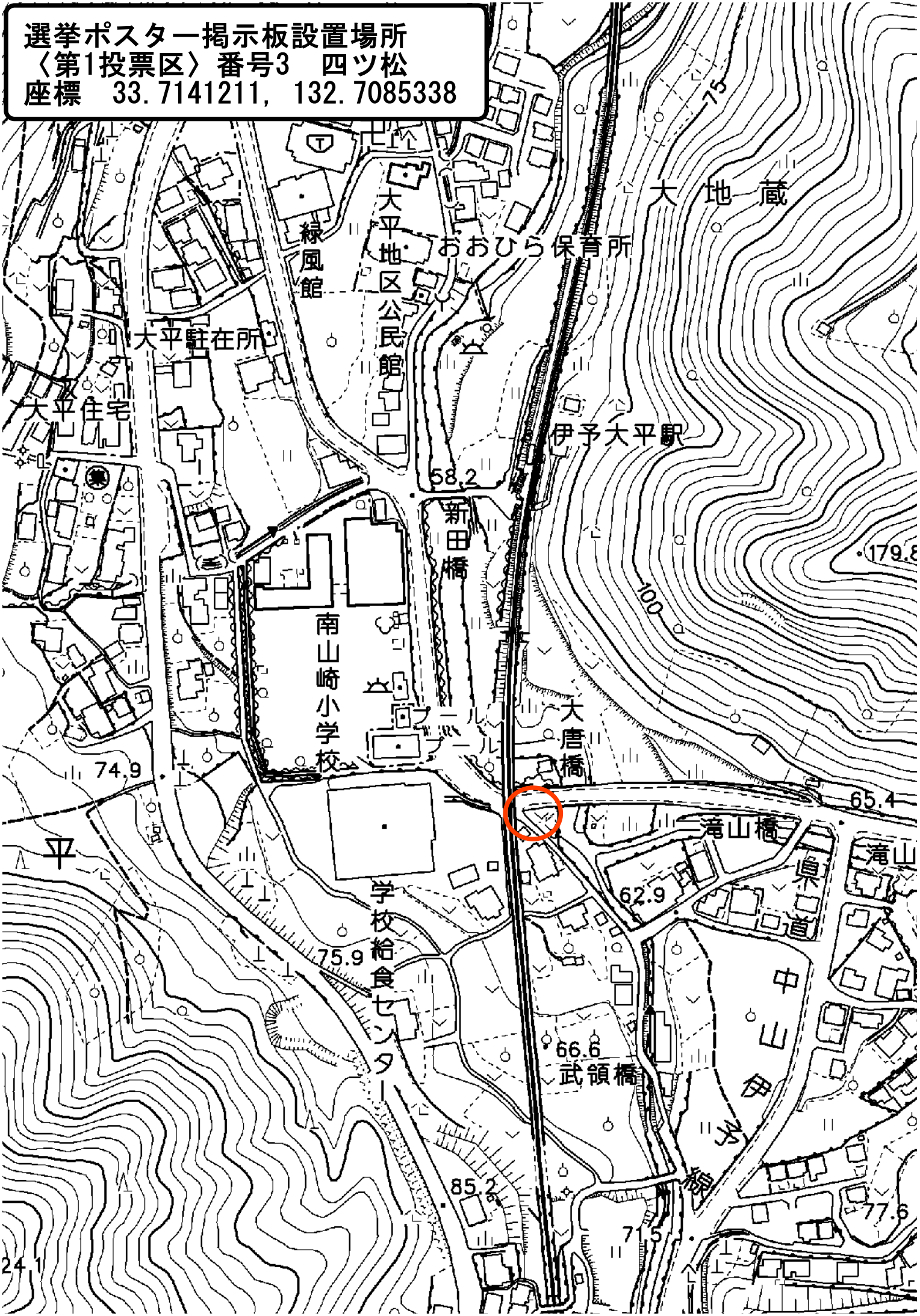

選挙ポスター掲示板設置場所
〈第1投票区〉番号4　大地蔵
座標　33.7182684, 132.7075443

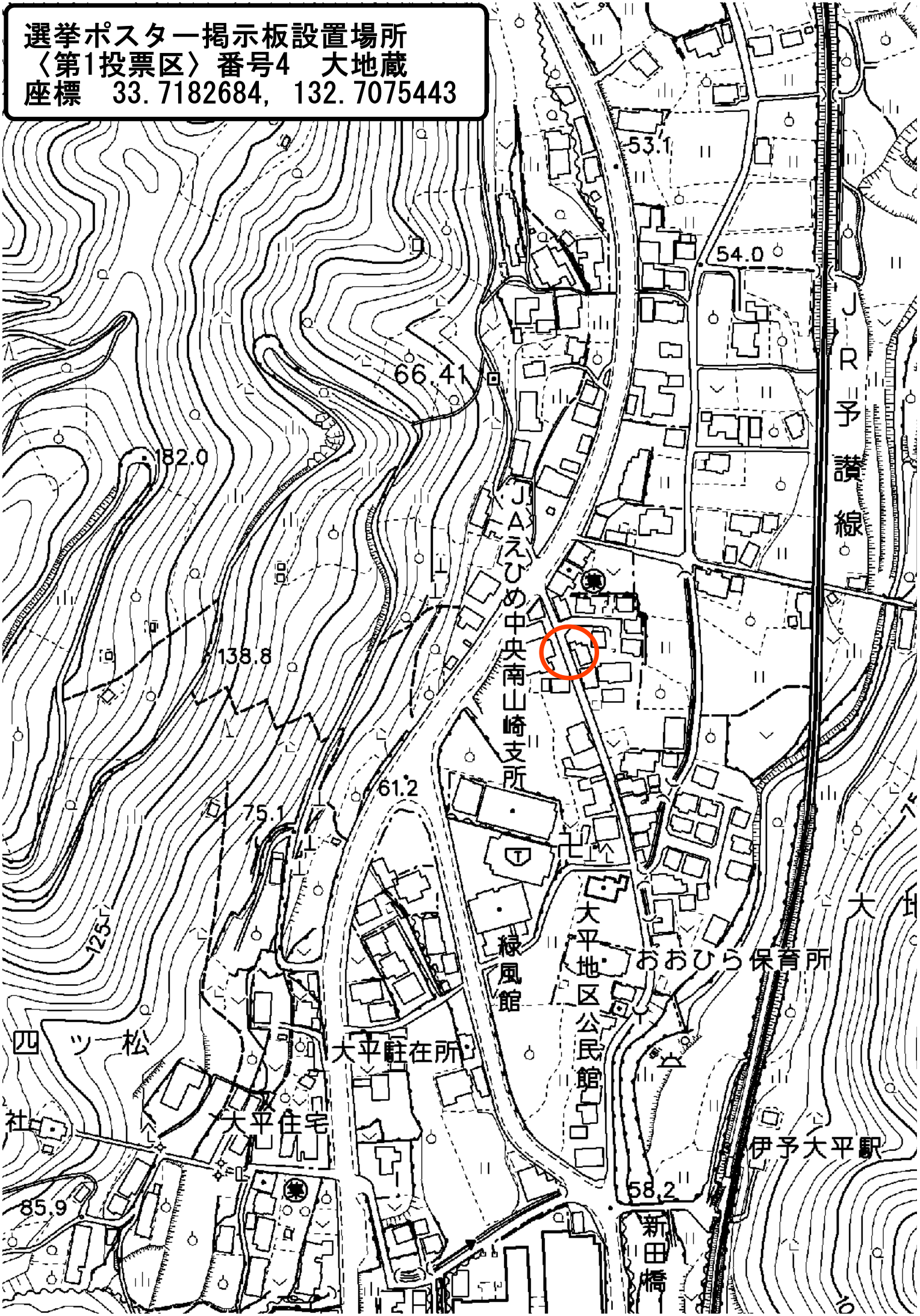

選挙ポスター掲示板設置場所
〈第1投票区〉番号5　四ツ松
座標　33.7157384, 132.7061093
JAえひめ中央南山崎支所
138.8
61.2
75.1
165.2
125
四　ツ　松
大平駐在所
緑風館
大平地区公民館
おおひら
新田神社
大平住宅
85.9
58.2
新田橋
南山崎小学校
プール
118.8
74.9
大　平
115.4
学校給食セ
75.9

選挙ポスター掲示板設置場所
〈第1投票区〉番号6　石原
座標　33.7215607, 132.7072989

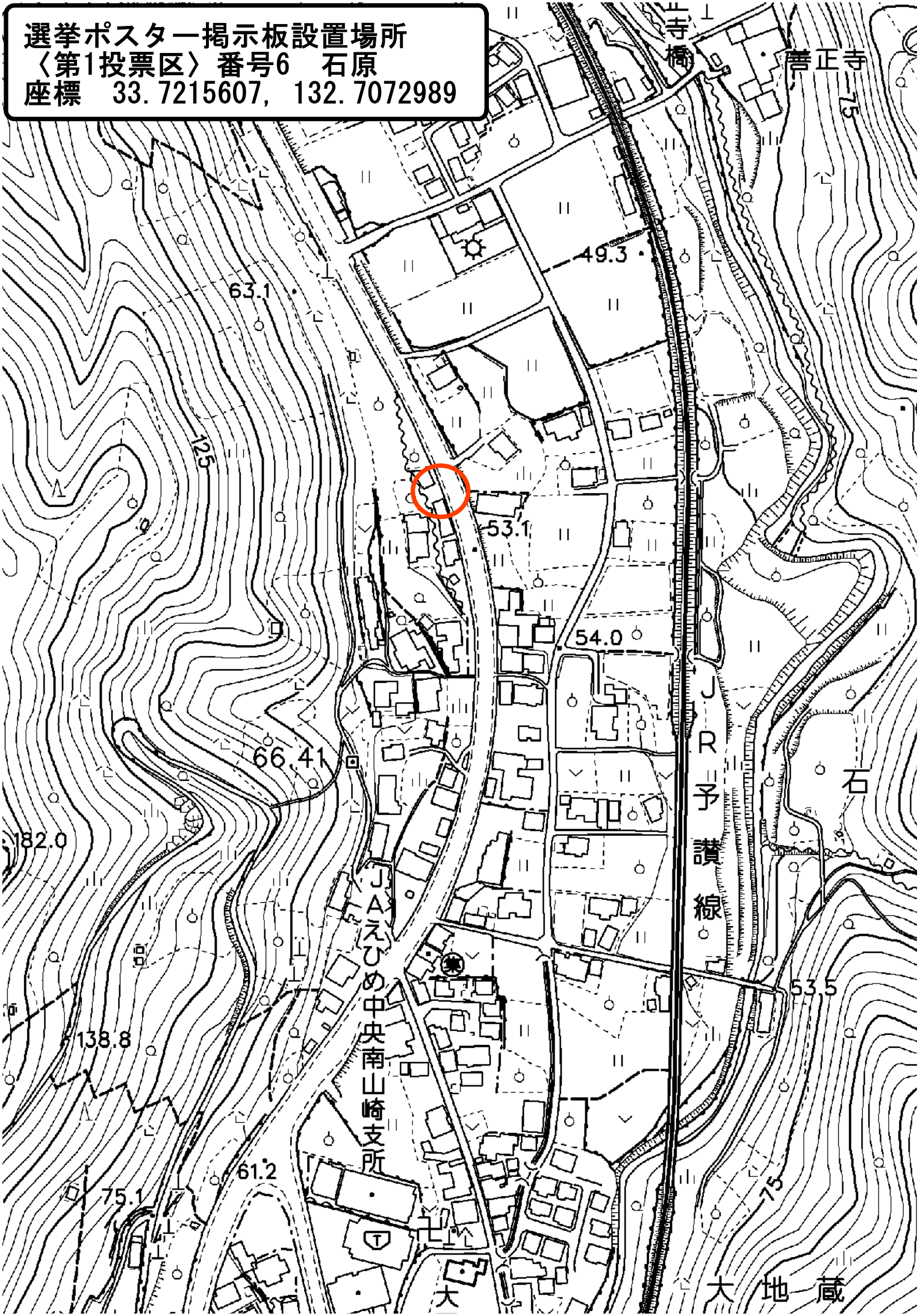

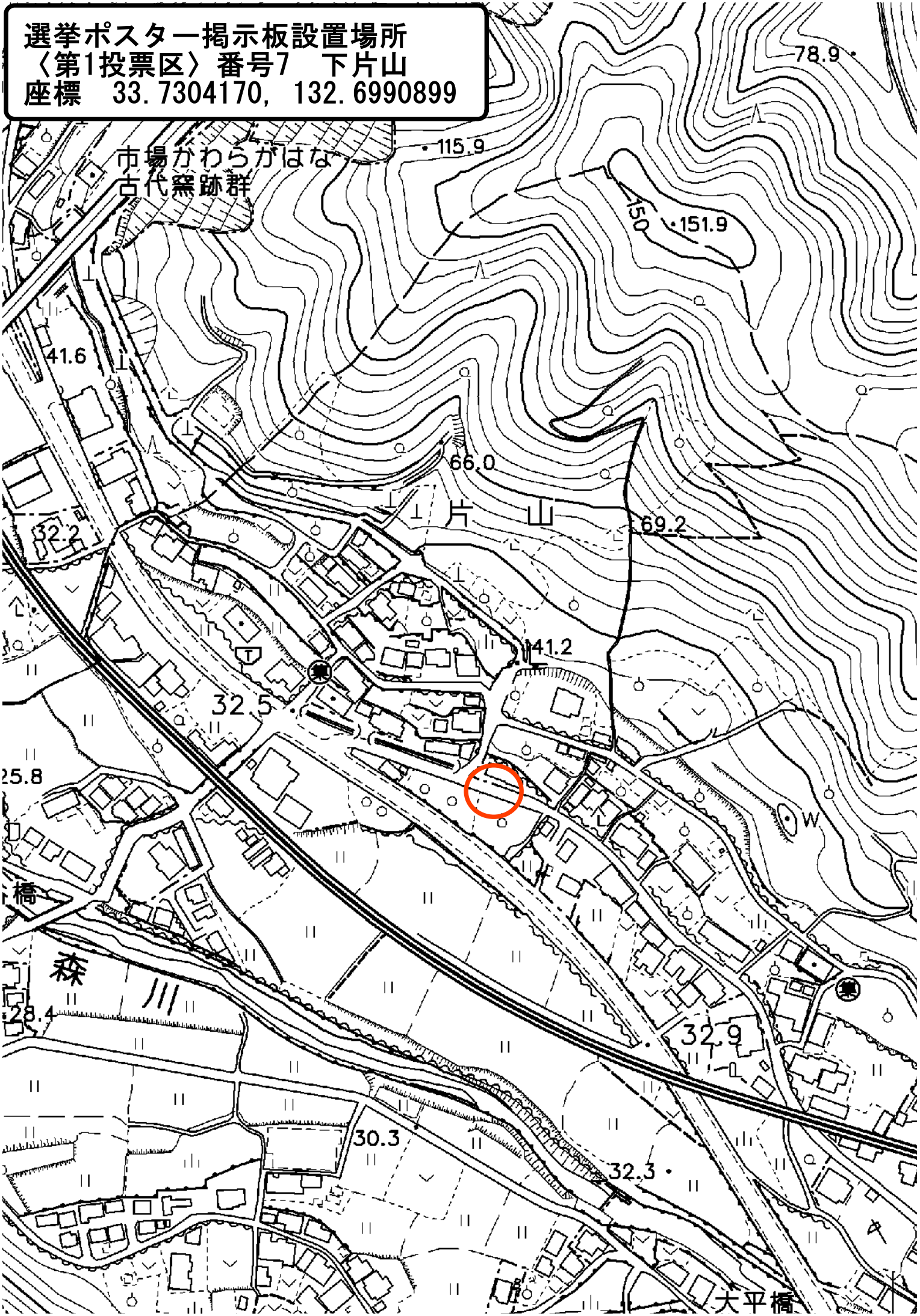
選挙ポスター掲示板設置場所
〈第1投票区〉番号7　下片山
座標　33.7304170, 132.6990899
市場かわらがはな
古代窯跡群
78.9
115.9
150
151.9
41.6
66.0
片　山
69.2
32.2
41.2
32.5
25.8
橋
森　川
28.4
32.9
30.3
32.3
大平橋

選挙ポスター掲示板設置場所
〈第2投票区〉番号8　鵜崎
座標　33.7140500, 132.7608941

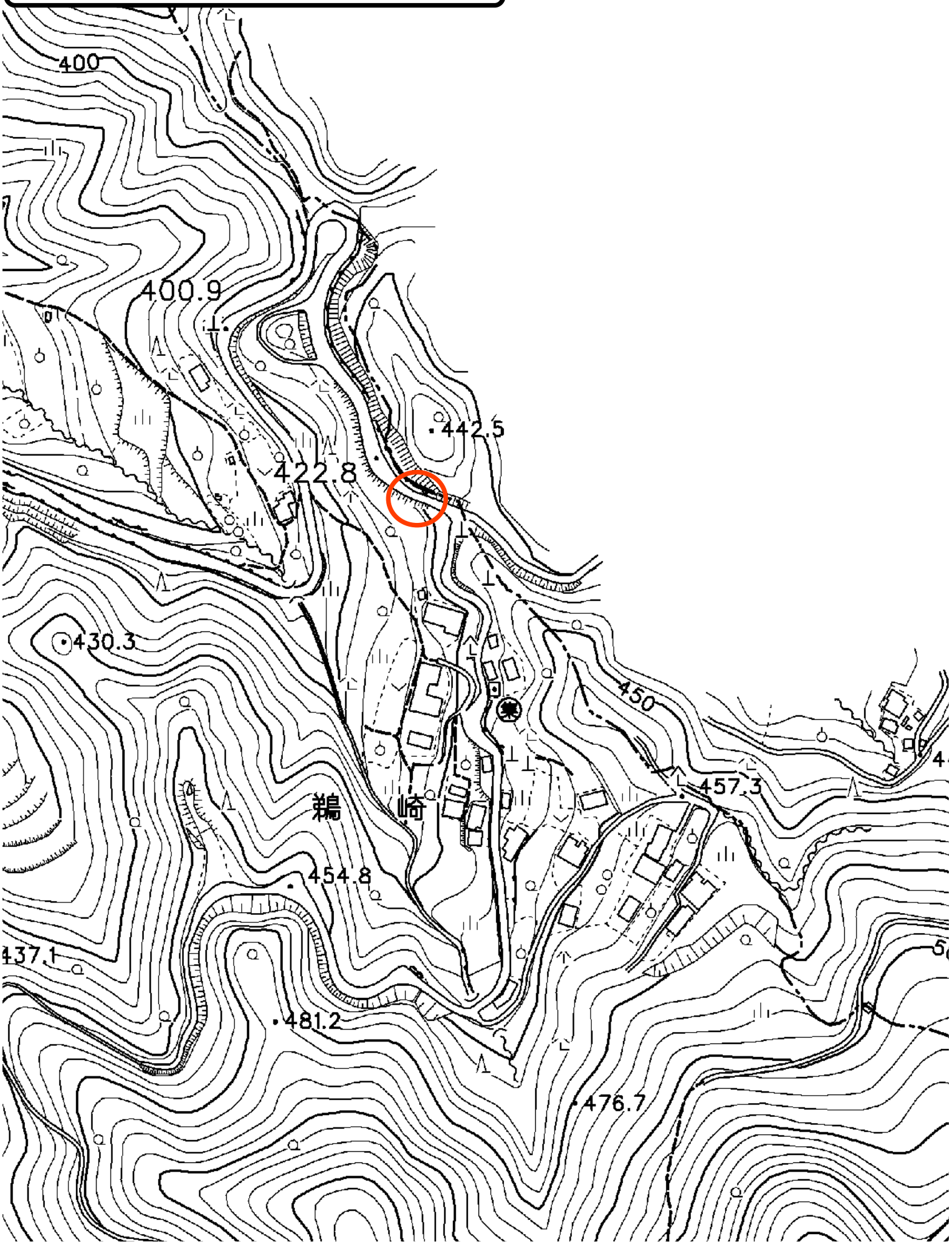

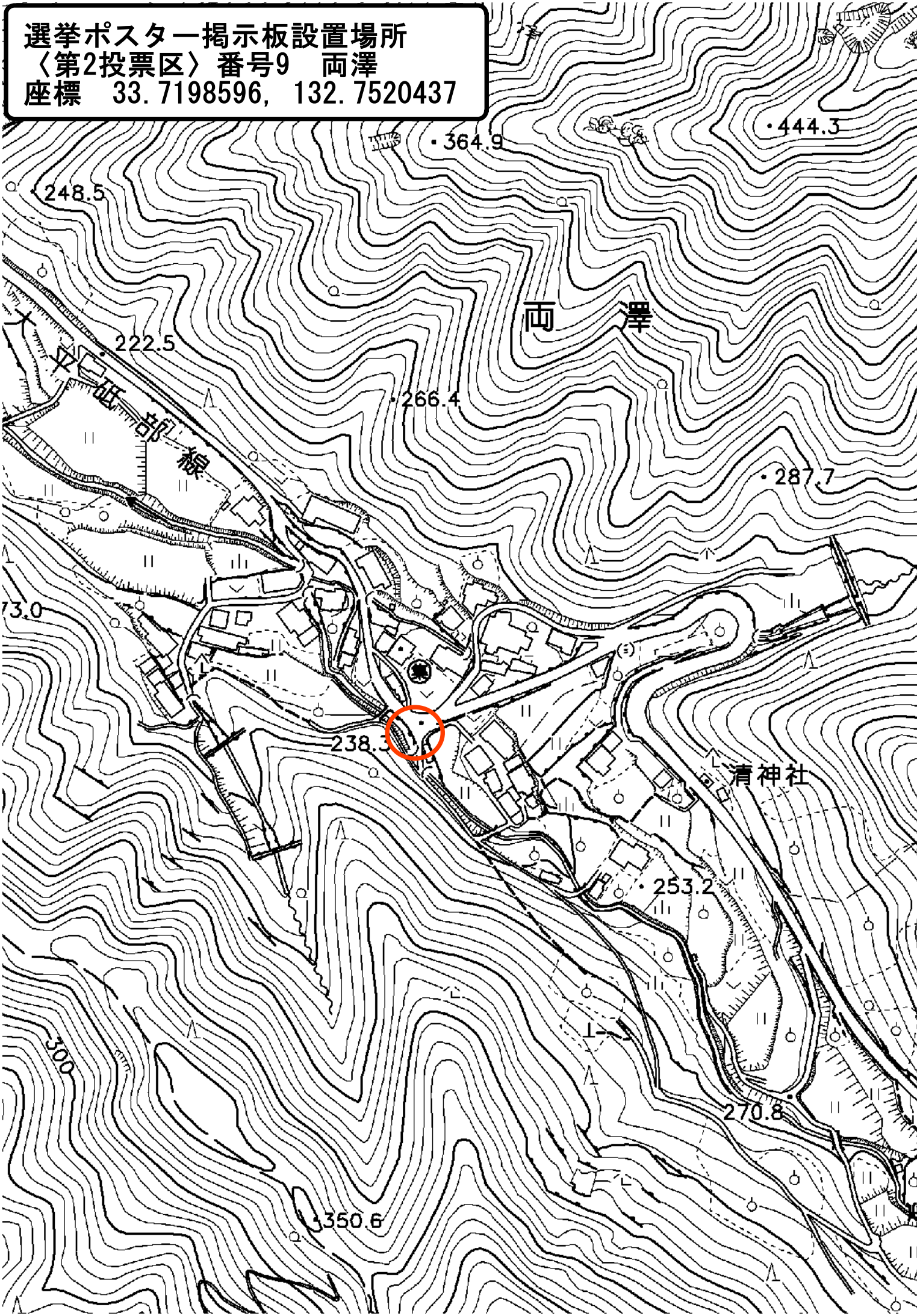
選挙ポスター掲示板設置場所
〈第2投票区〉番号9　両澤
座標　33.7198596, 132.7520437
364.9
444.3
248.5
両　澤
222.5
266.4
287.7
238.3
清神社
253.2
270.8
350.6

選挙ポスター掲示板設置場所
〈第2投票区〉番号10　下寺
座標　33.7221006, 132.7396210
276.5
224.9
245.9
唐川
285.5
202.9
250
薬師堂
下寺
唐川ふれあいプラザ
唐川コミュニティセンター
158.1
142.1
下寺橋
154.6
160.5
唐川橋
146.8
157.3
200
181.7
賀出稲荷神社

選挙ポスター掲示板設置場所
〈第2投票区〉番号11　東野
座標　33.7223629, 132.7373531

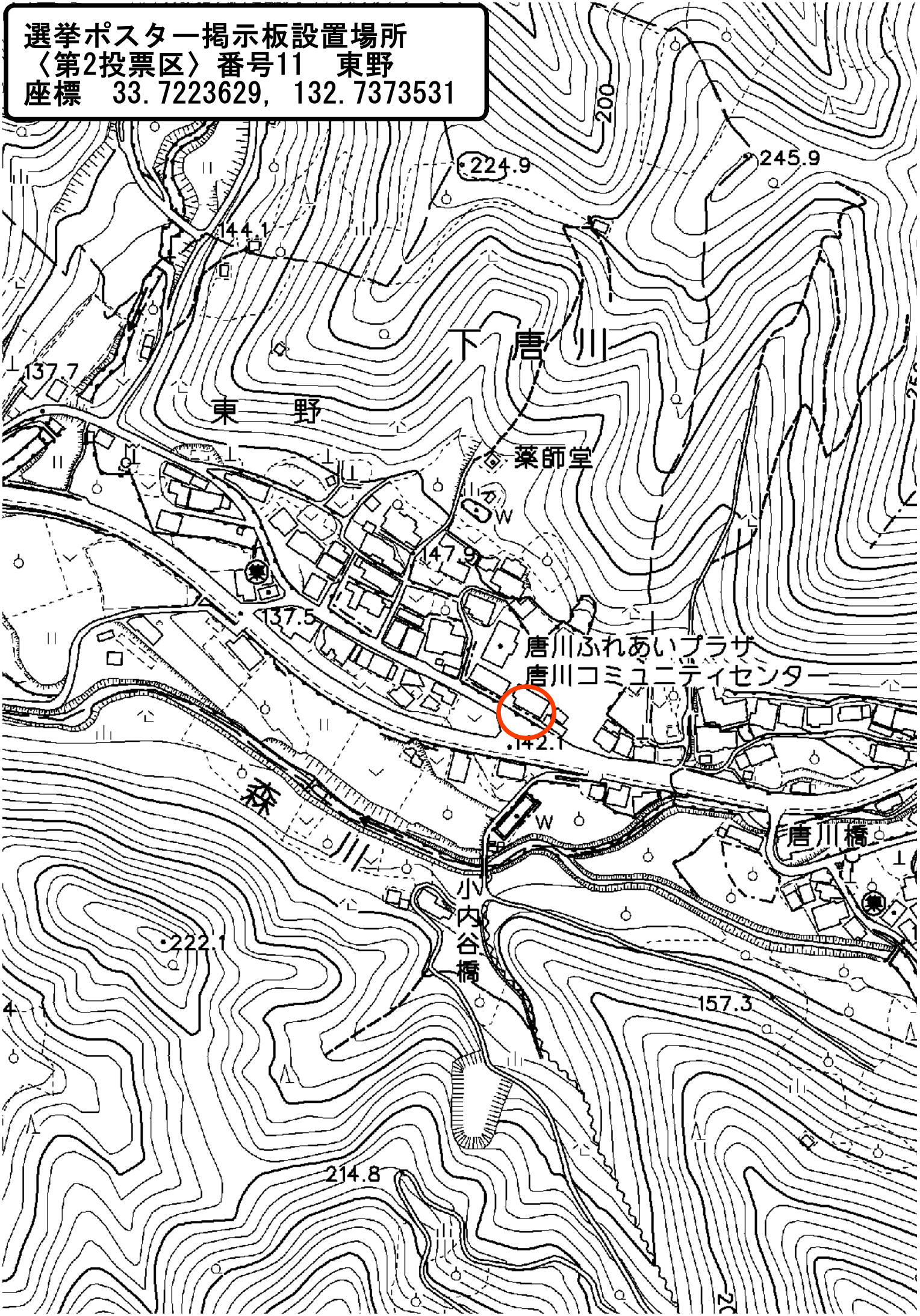

選挙ポスター掲示板設置場所
〈第2投票区〉番号12　中台
座標　33.7227929, 132.7297987

選挙ポスター掲示板設置場所
〈第3投票区〉番号13　中村
座標　33.7426118, 132.6943767

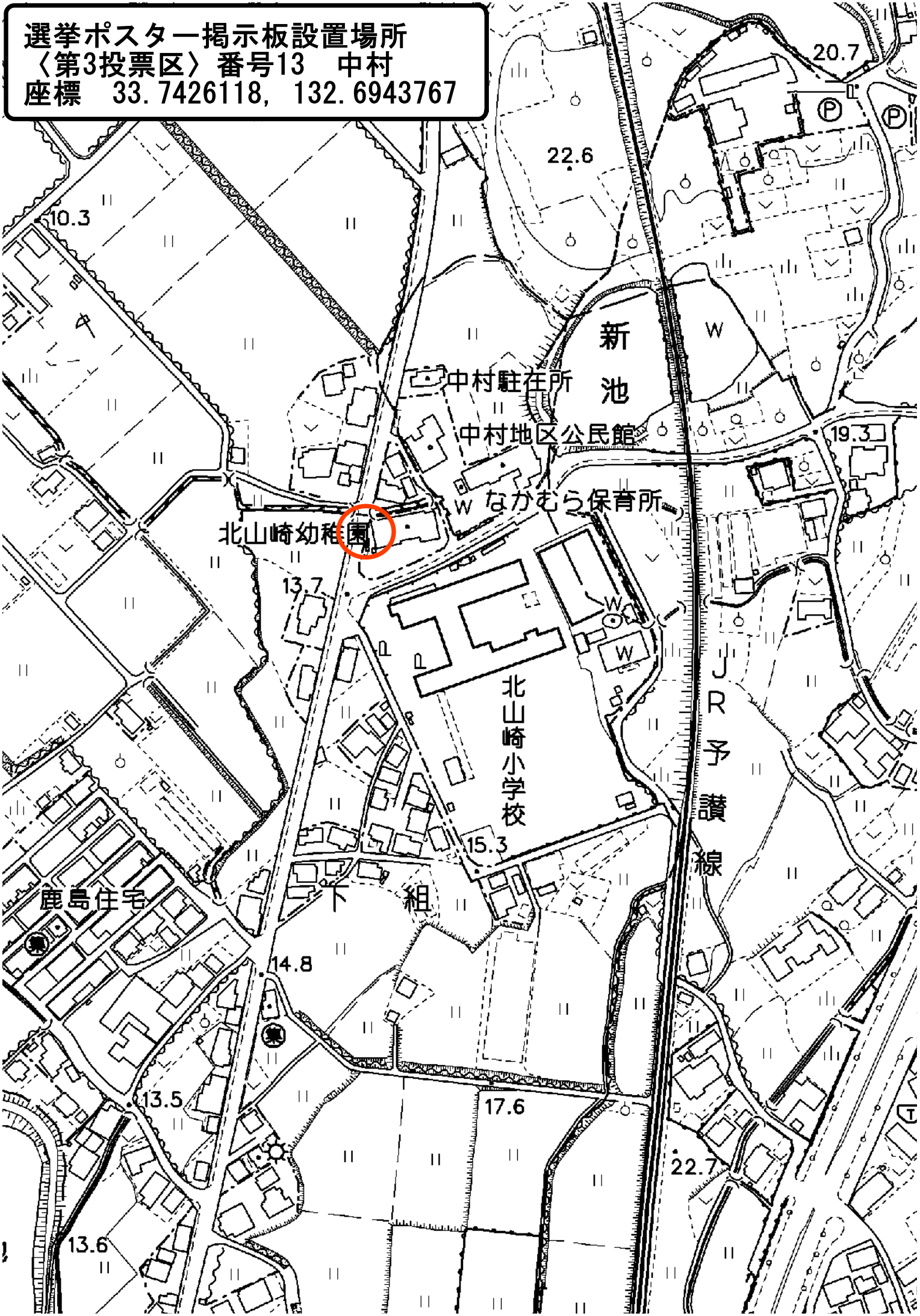

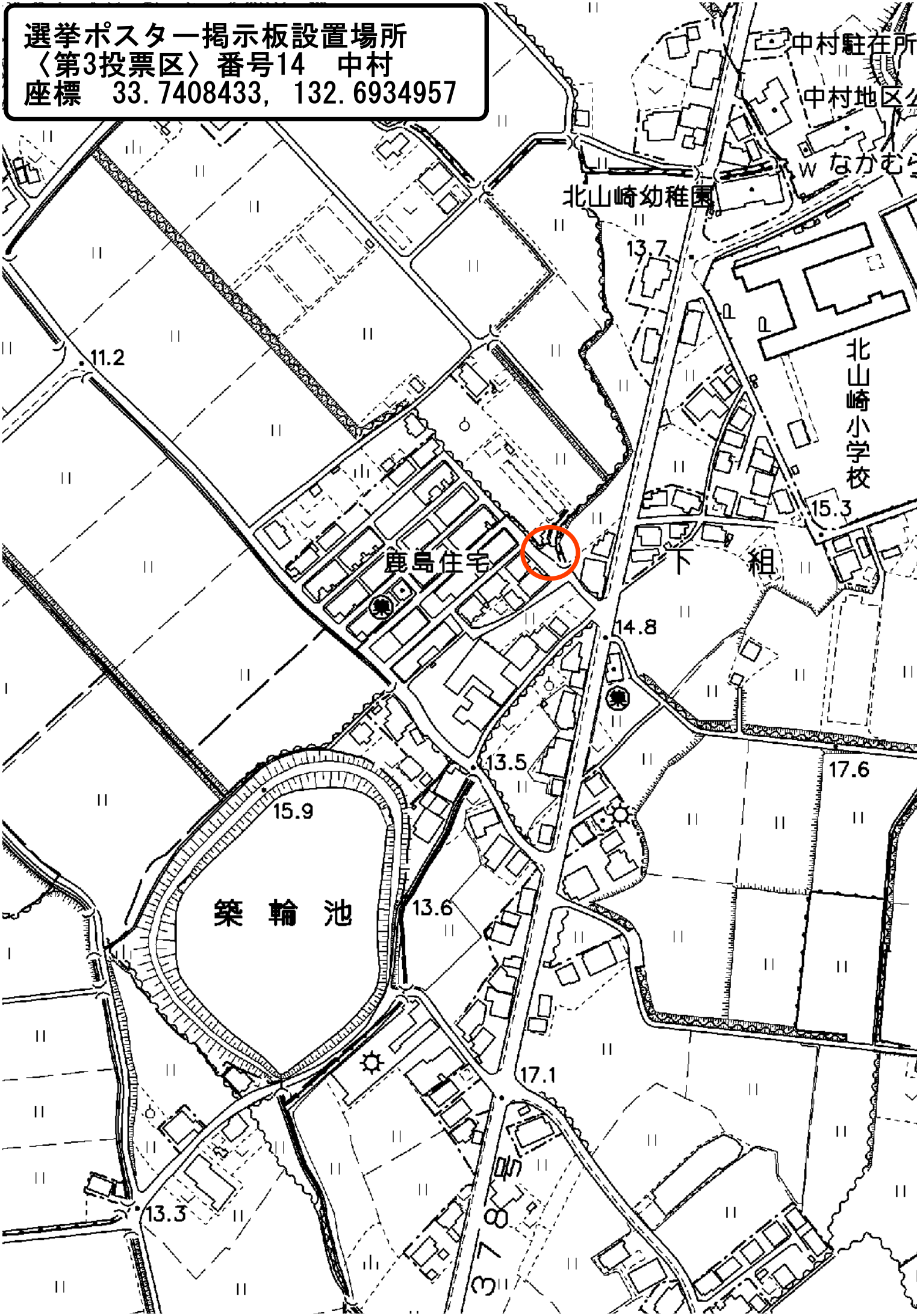
選挙ポスター掲示板設置場所
〈第3投票区〉番号14　中村
座標　33.7408433, 132.6934957
中村駐在所
中村地区公
北山崎幼稚園
13.7
北山崎小学校
15.3
11.2
鹿島住宅
下　組
14.8
13.5
17.6
15.9
築　輪　池
13.6
17.1
13.3
37
38

選挙ポスター掲示板設置場所
〈第3投票区〉番号15　本郡
座標　33.7443674, 132.6884718

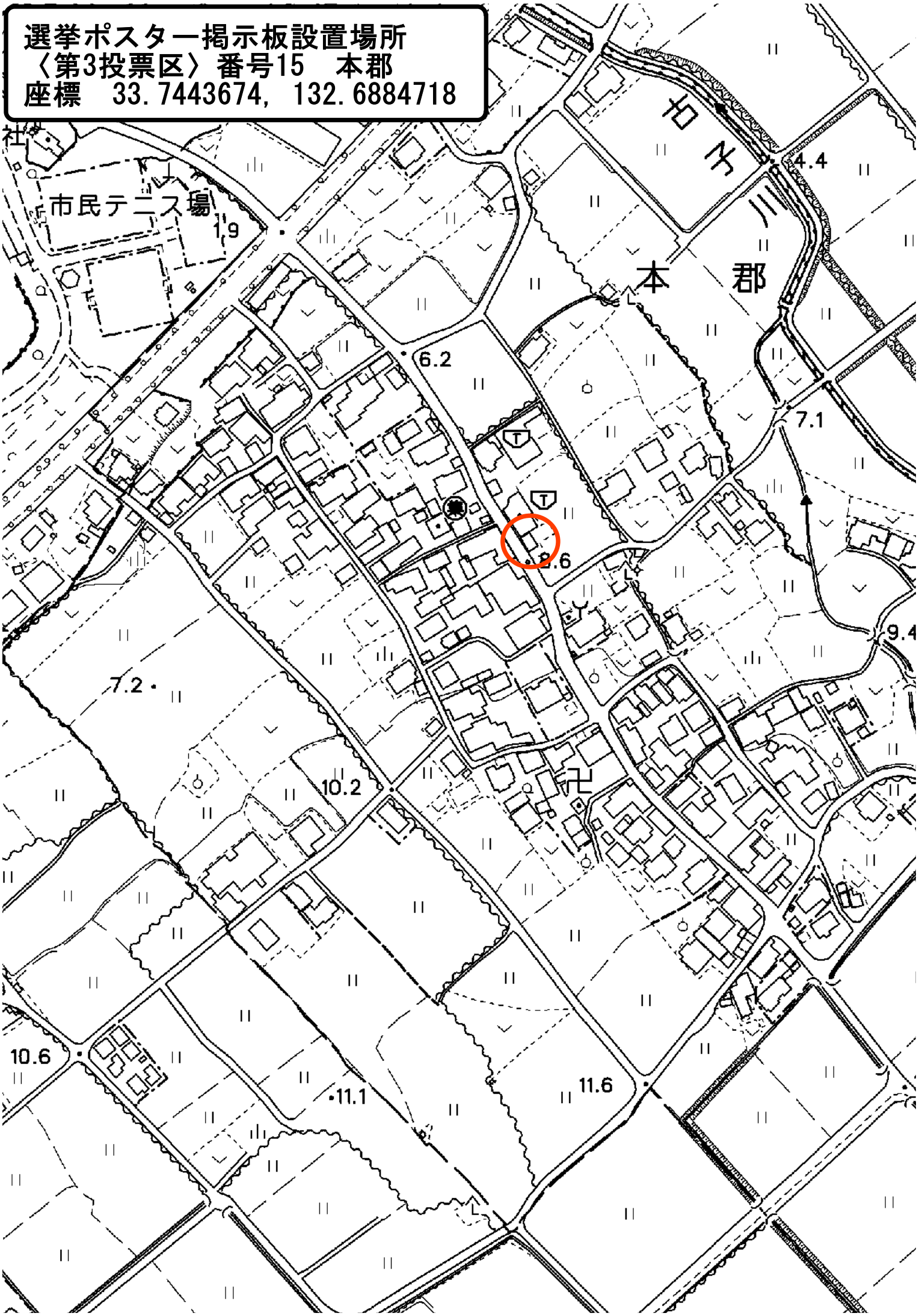

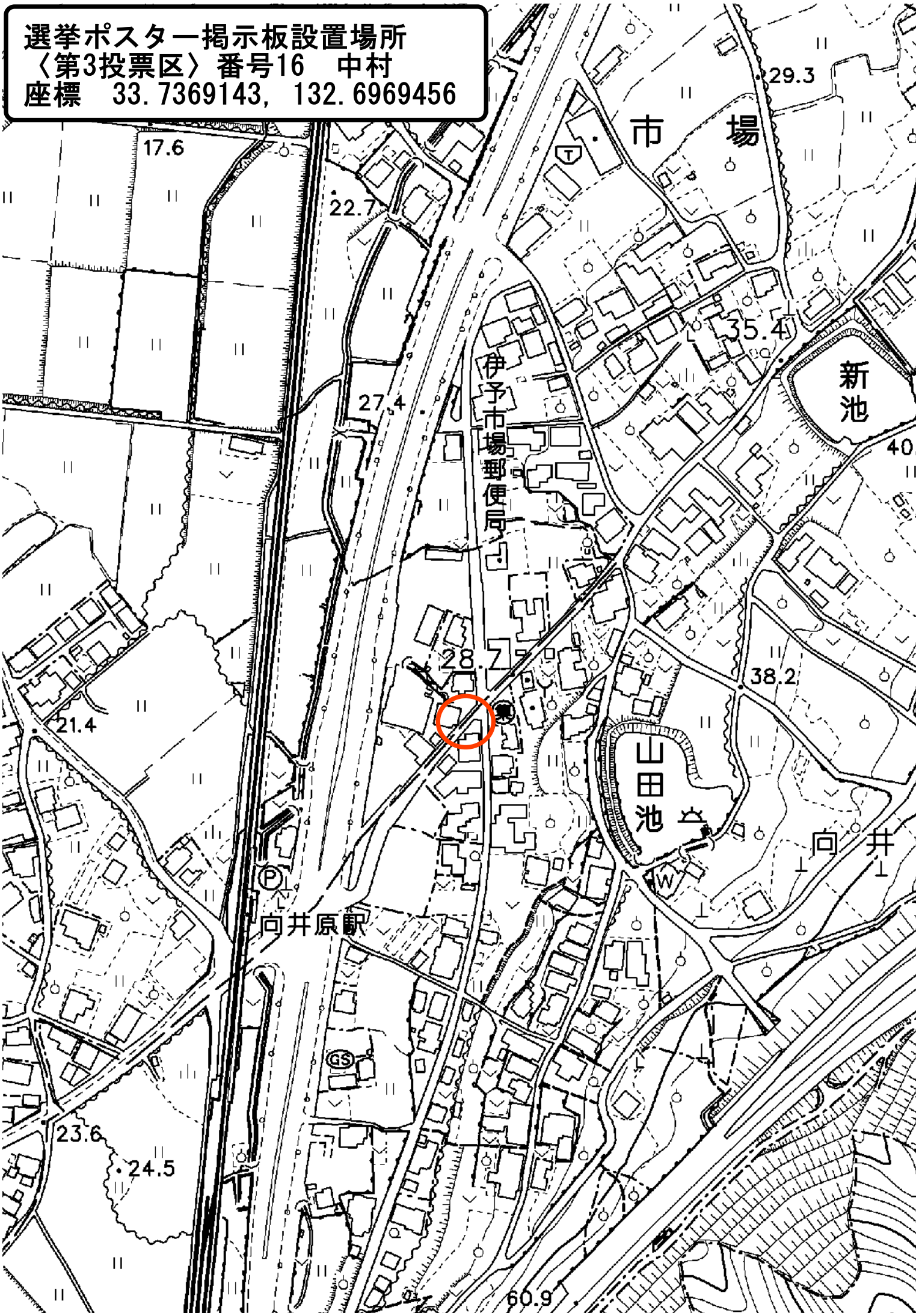
選挙ポスター掲示板設置場所
〈第3投票区〉番号16　中村
座標　33.7369143, 132.6969456
17.6
22.7
29.3
市場
35.4
新池
40
伊予市場郵便局
27.4
28.7
38.2
21.4
山田池
向井
向井原駅
23.6
24.5
60.9

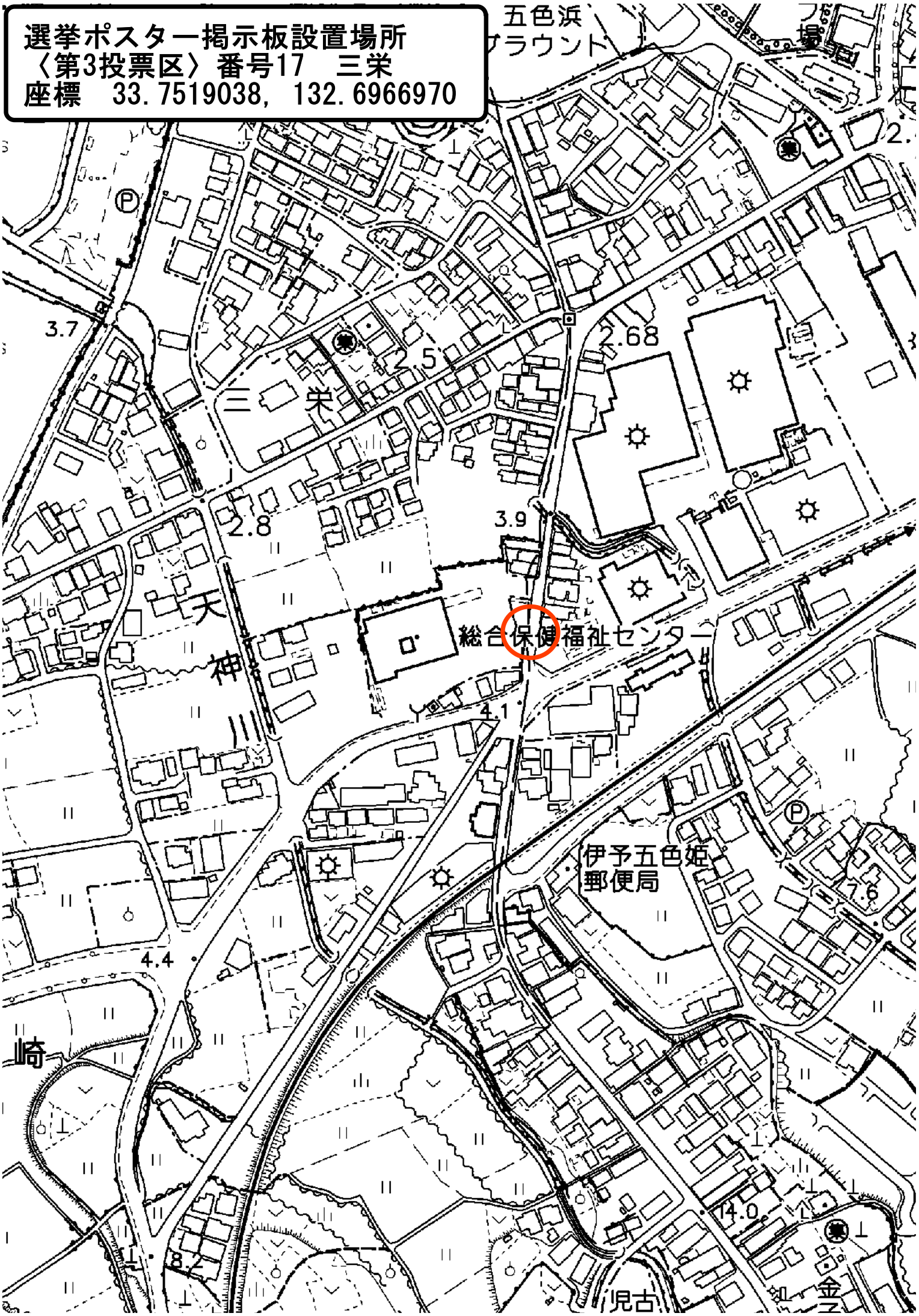
選挙ポスター掲示板設置場所
〈第3投票区〉番号17　三栄
座標　33.7519038, 132.6966970
五色浜
グラウンド
場
三栄
天神
総合保健福祉センター
伊予五色姫
郵便局
崎
児古
金
3.7
2.5
2.68
2.8
3.9
4.1
4.4
7.6
14.0
8.2

選挙ポスター掲示板設置場所
〈第3投票区〉番号18　尾崎
座標　33.7494769, 132.6917319

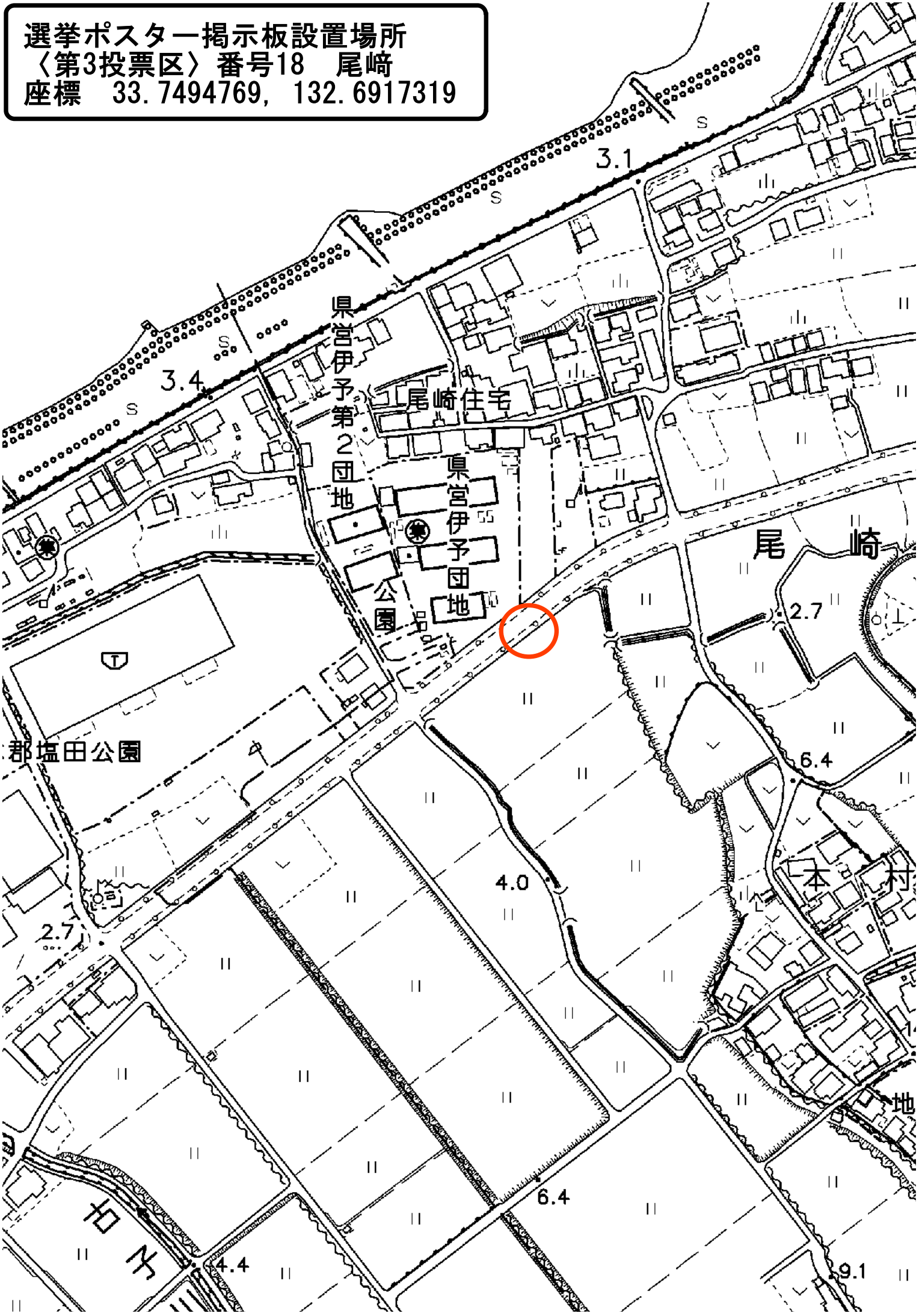

選挙ポスター掲示板設置場所
〈第3投票区〉番号19　三島町
座標　33.7487224, 132.6982110
総合保健福祉センター
伊予五色姫
郵便局
皿田池
崎天神下古墳
児童公園
金子天神社
三島町
天神社
厳島神社
尾崎新池
天神池
市場住宅
米湊
4.1
8.4
7.6
10.5
14.0
16.1
17.7
21.9

選挙ポスター掲示板設置場所
〈第3投票区〉番号20　三島町
座標　33.7451367, 132.6992710
16.1
17.8
21.9
天神池
三島ポンプ場
市場住宅
19.0
20.7
20.2
JAえひめ中央
伊予営農支援センター
19.3
23.6
28

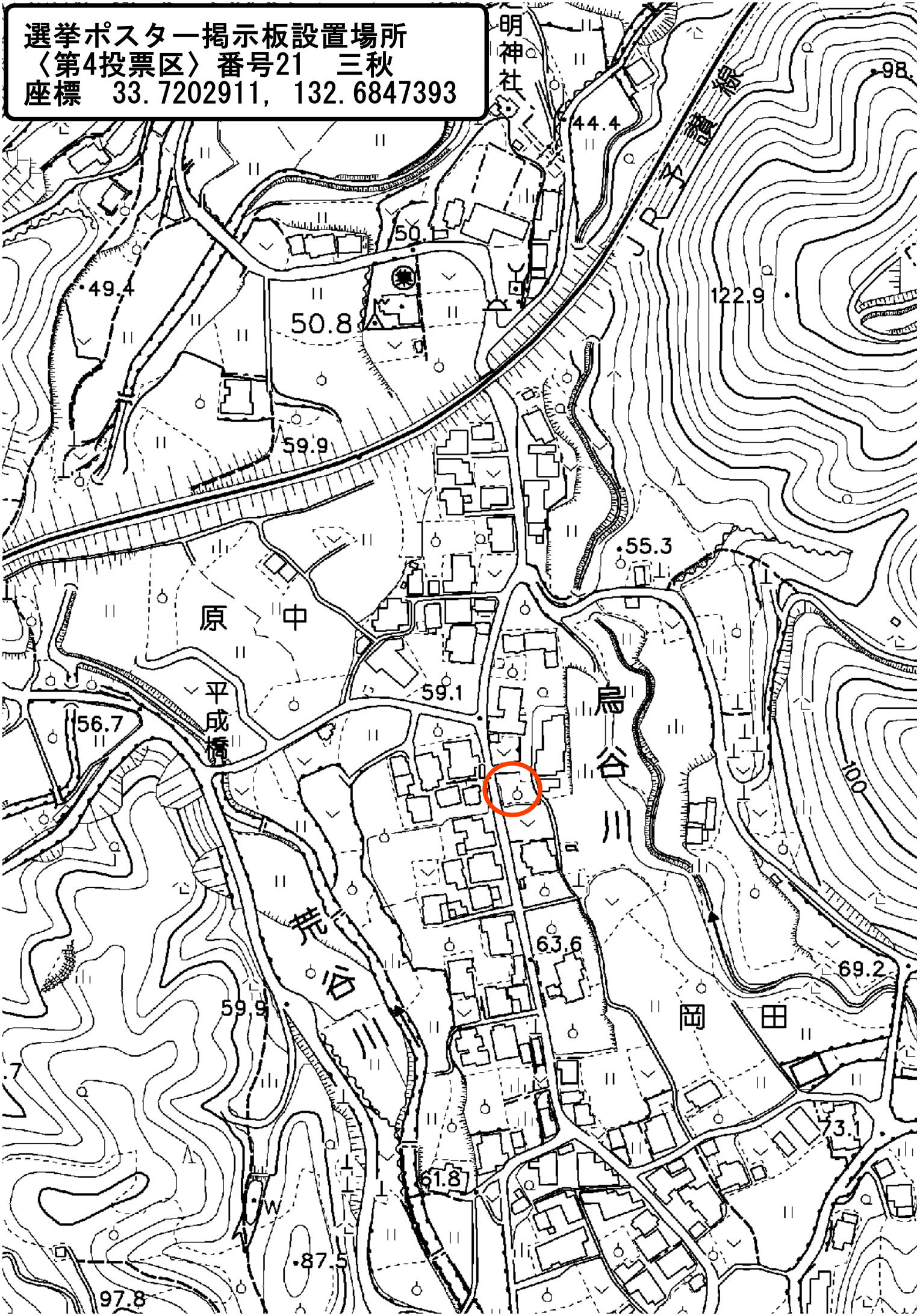
選挙ポスター掲示板設置場所
〈第4投票区〉番号21　三秋
座標　33.7202911, 132.6847393
明神社
JR予讃線
44.4
98.
50.1
49.4
50.8
59.9
122.9
55.3
原中
59.1
平成橋
56.7
烏谷川
100
荒谷川
63.6
69.2
岡田
59.9
73.1
61.8
87.5
97.8

選挙ポスター掲示板設置場所
〈第4投票区〉番号22　三秋
座標　33.7265453, 132.6854287

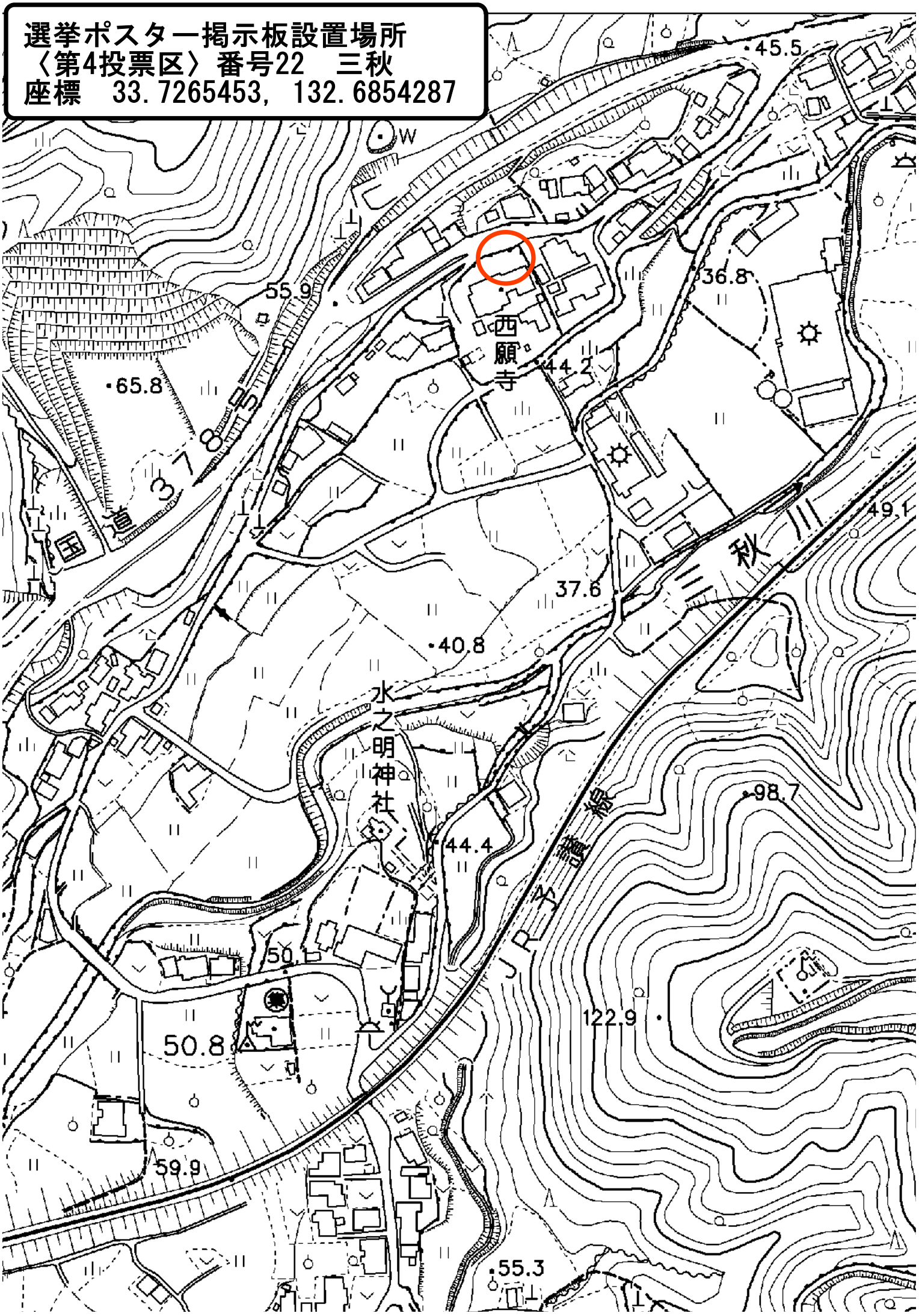

選挙ポスター掲示板設置場所
〈第4投票区〉番号23　三秋
座標　33.7227306, 132.6846937

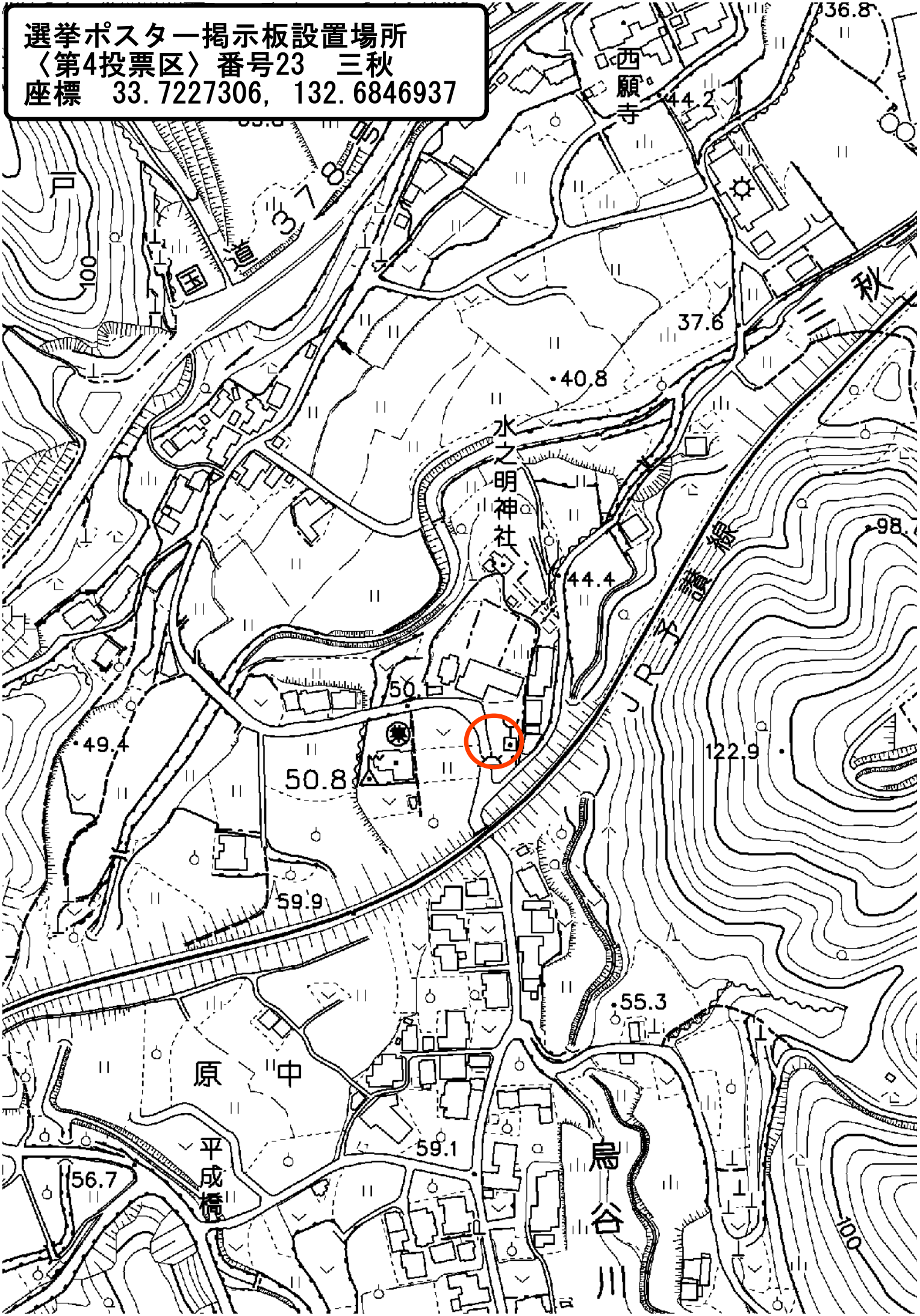

選挙ポスター掲示板設置場所
〈第4投票区〉番号24　三秋
座標　33.7298577, 132.6901746

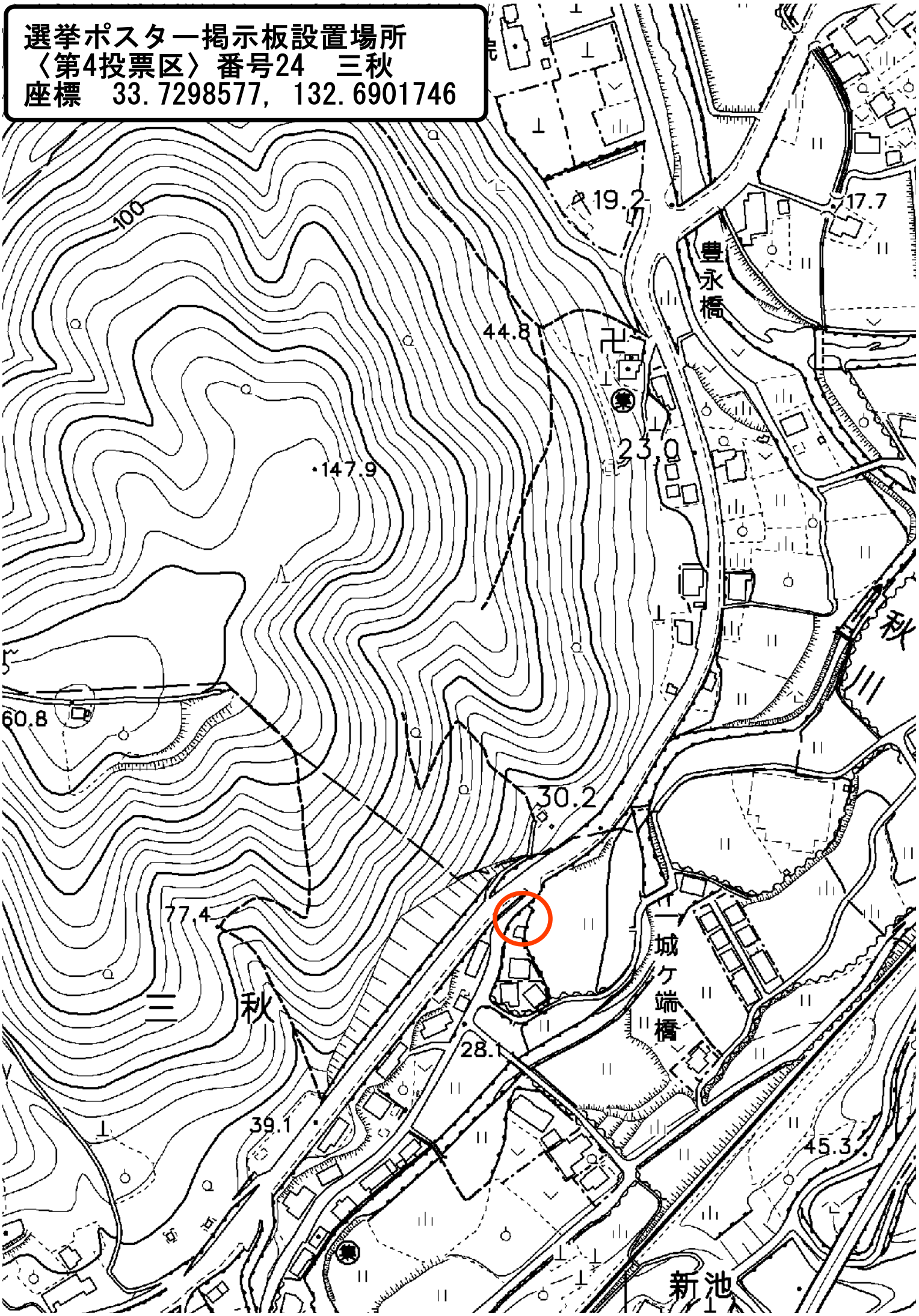

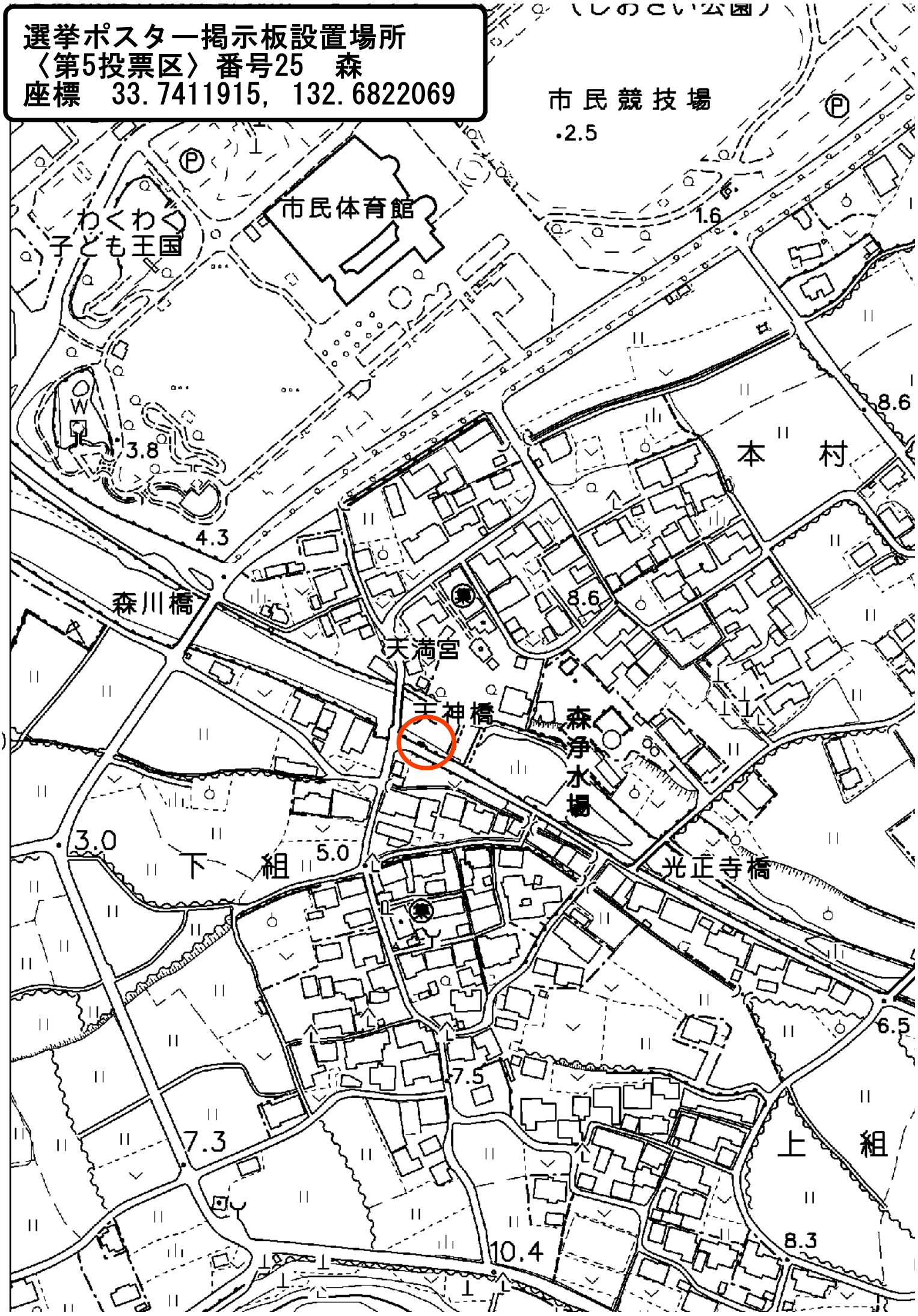
選挙ポスター掲示板設置場所
〈第5投票区〉番号25　森
座標　33.7411915, 132.6822069
市民競技場
市民体育館
わくわく
子ども王国
本村
森川橋
天満宮
天神橋
森浄水場
光正寺橋
下組
上組
1.6
2.5
3.8
4.3
8.6
8.6
3.0
5.0
7.5
6.5
7.3
10.4
8.3

選挙ポスター掲示板設置場所
〈第5投票区〉番号26　森
座標　33.7379565, 132.6787776

選挙ポスター掲示板設置場所
〈第5投票区〉番号27　森
座標　33.7397963, 132.6854011

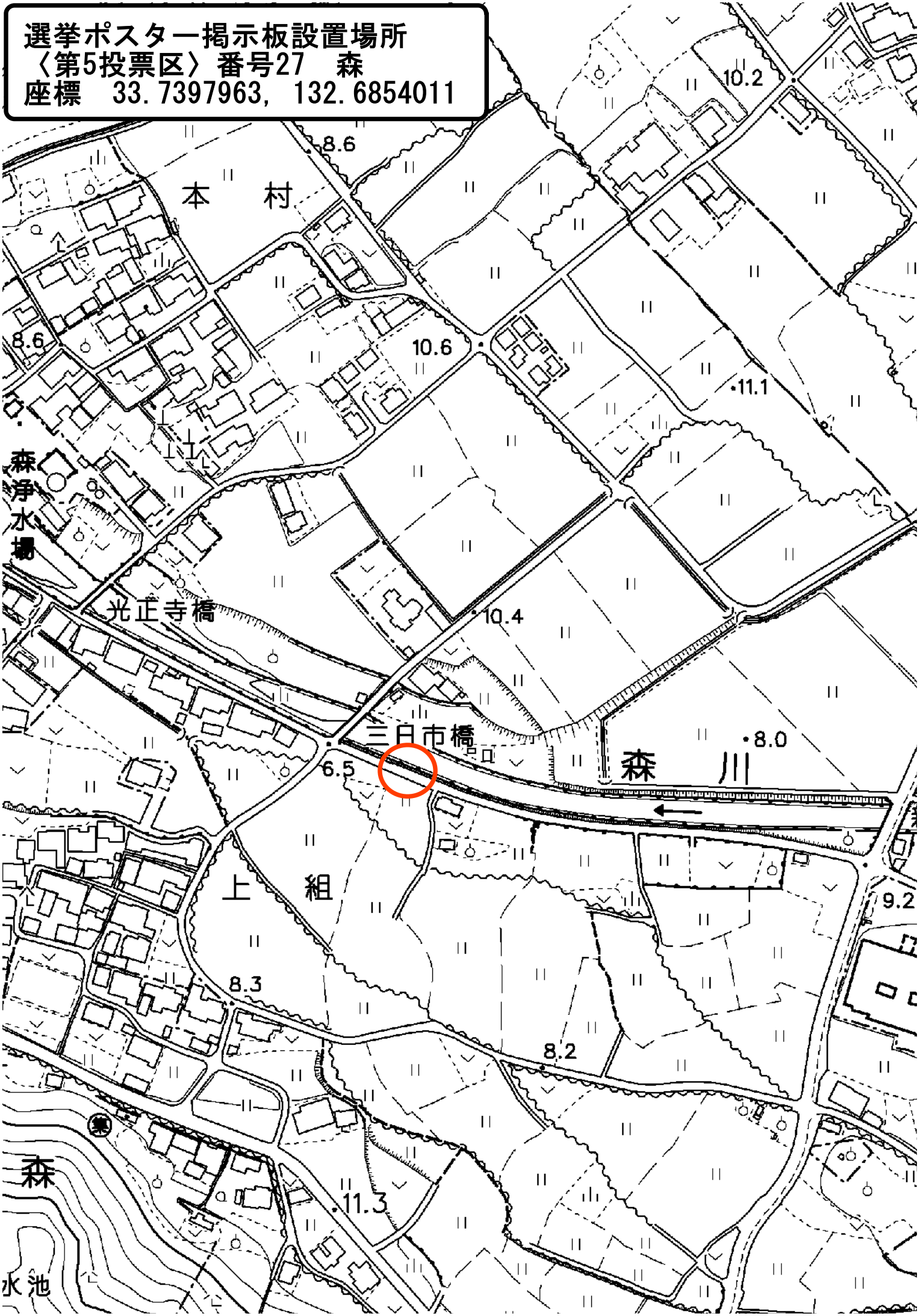

選挙ポスター掲示板設置場所
〈第5投票区〉番号28　森浜
座標　33.7464196, 132.6840205

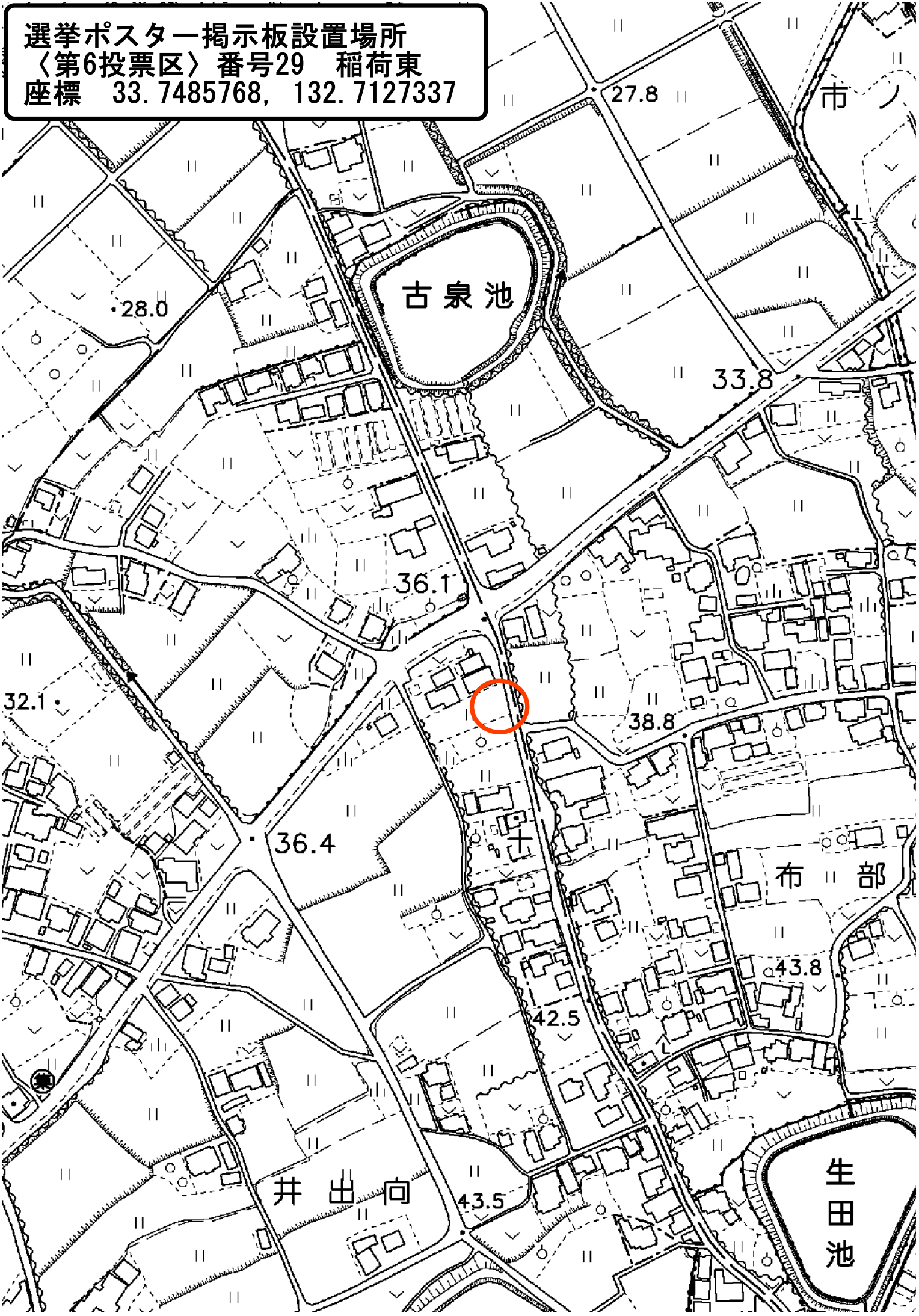
選挙ポスター掲示板設置場所
〈第6投票区〉番号29　稲荷東
座標　33.7485768, 132.7127337
古泉池
27.8
28.0
33.8
36.1
32.1
38.8
36.4
布部
43.8
42.5
井出向
43.5
生田池

選挙ポスター掲示板設置場所
〈第6投票区〉番号30　稲荷東
座標　33.7466264, 132.7097846

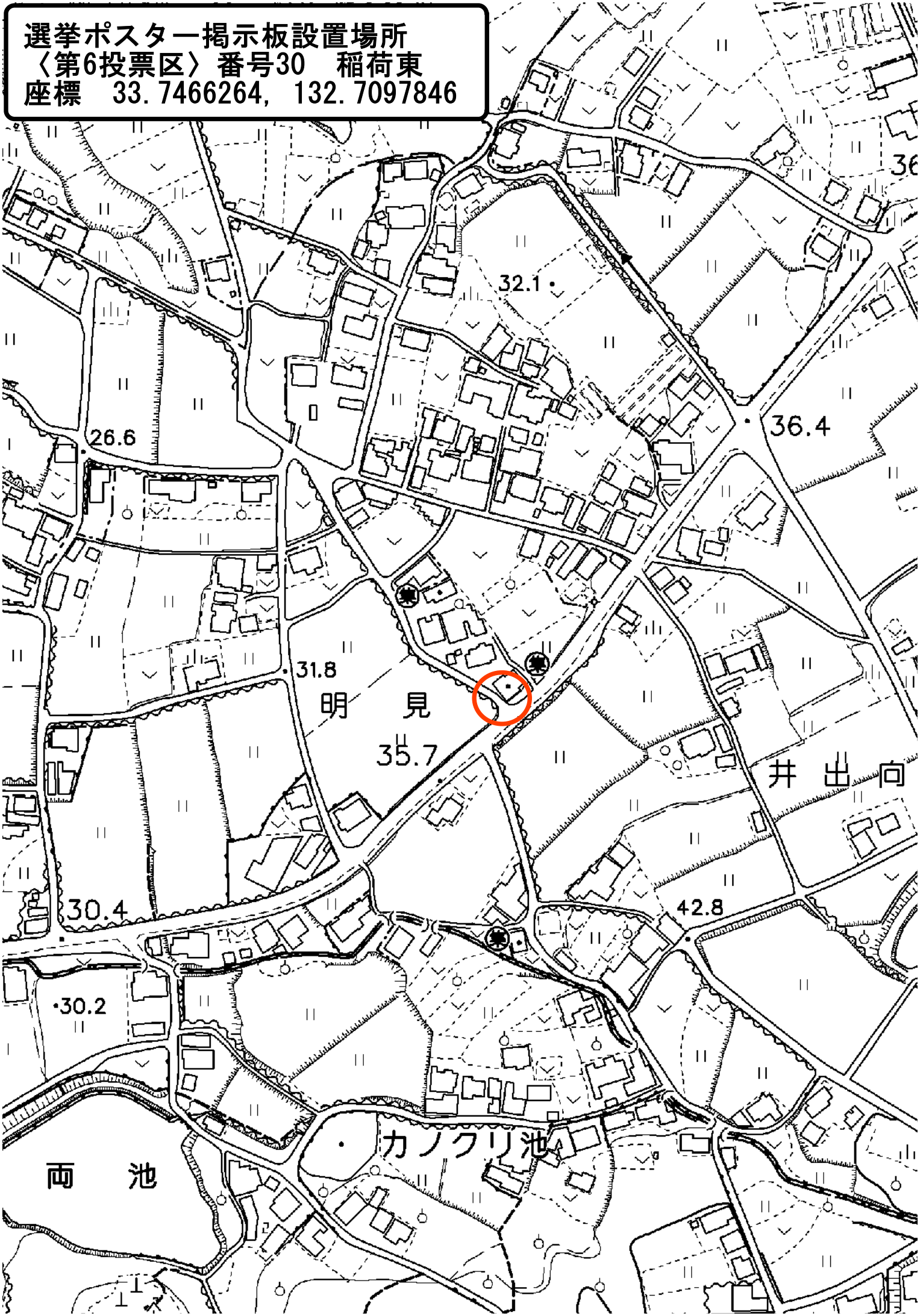

選挙ポスター掲示板設置場所
〈第6投票区〉番号31　稲荷西
座標　33.7419290, 132.7030462

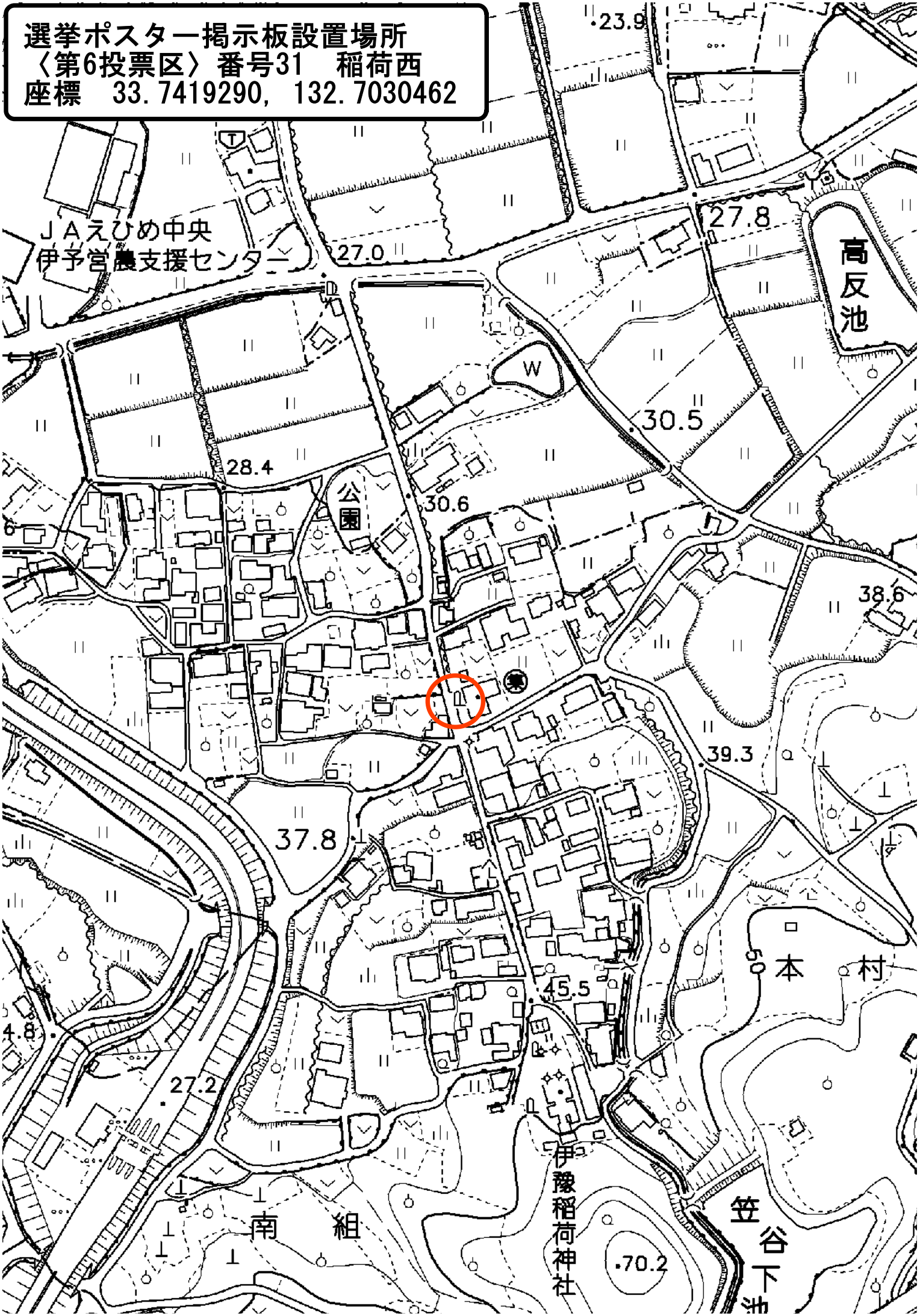

選挙ポスター掲示板設置場所
〈第6投票区〉番号32　稲荷西
座標　33.7426936, 132.7002496

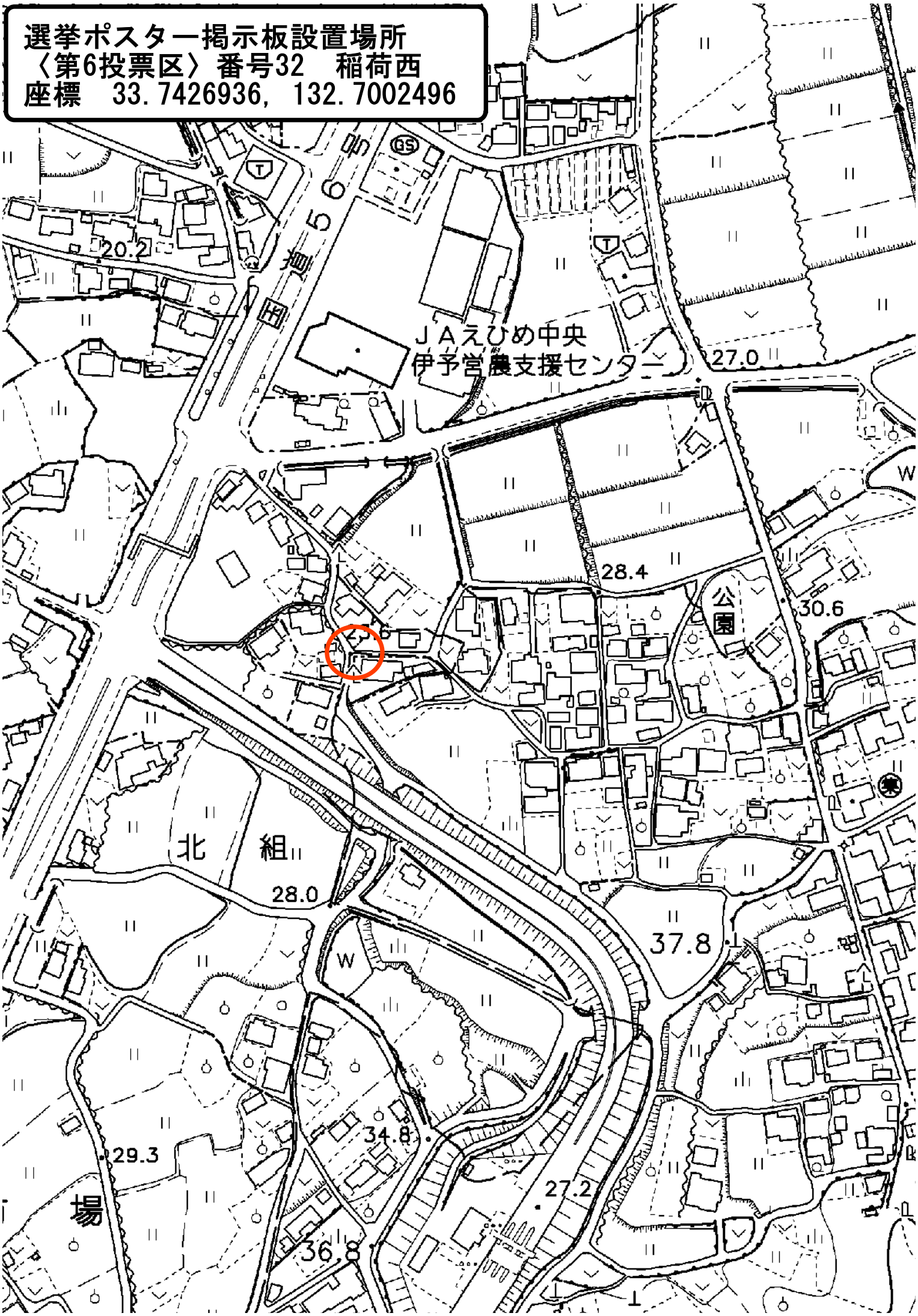

選挙ポスター掲示板設置場所
〈第7投票区〉番号33　松本
座標　33.7569322, 132.7078496

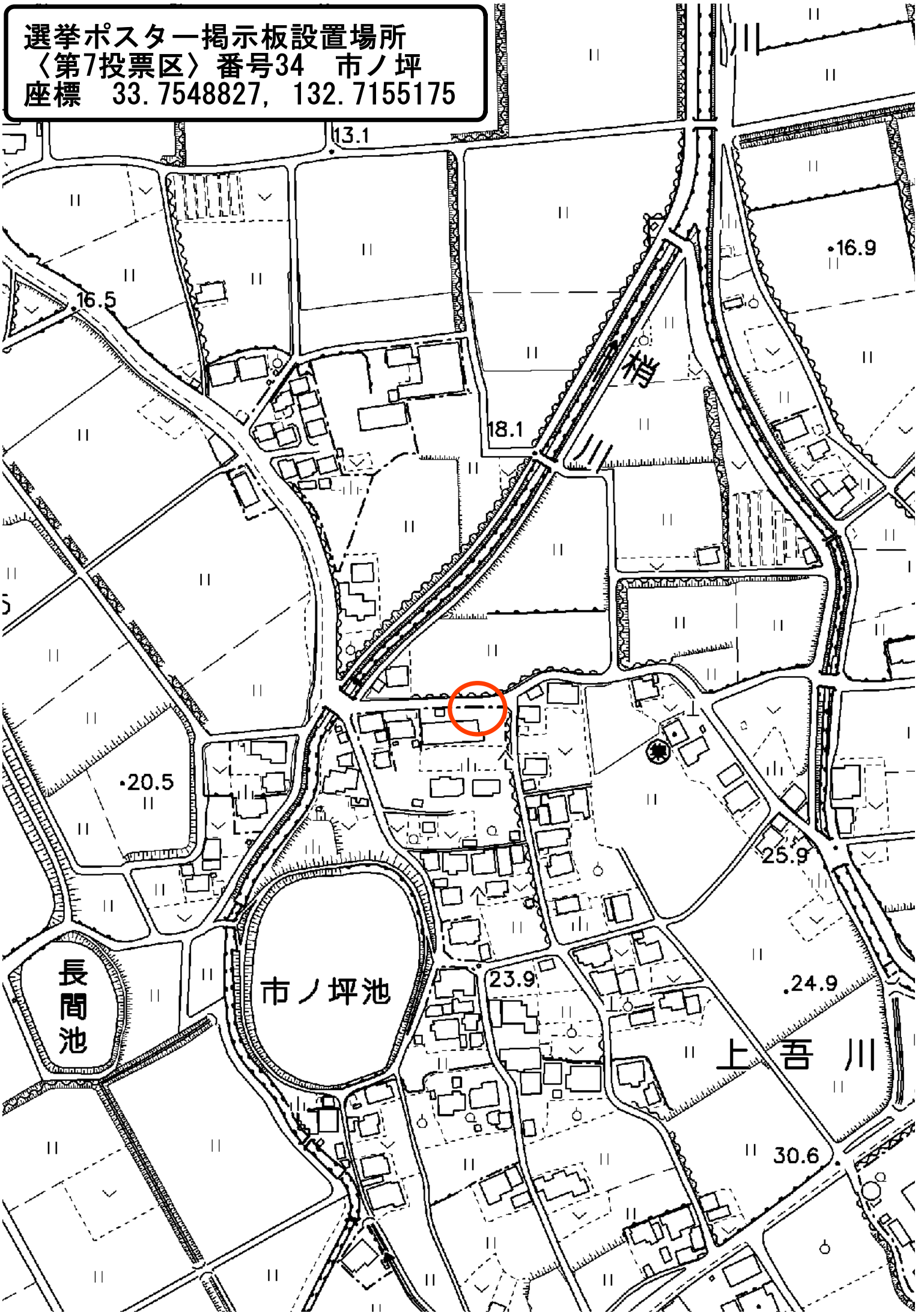
選挙ポスター掲示板設置場所
〈第7投票区〉番号34　市ノ坪
座標　33.7548827, 132.7155175
13.1
16.5
16.9
18.1
20.5
25.9
23.9
24.9
30.6
長間池
市ノ坪池
上吾川

選挙ポスター掲示板設置場所
〈第7投票区〉番号35　向井原
座標　33.7520270, 132.7168674

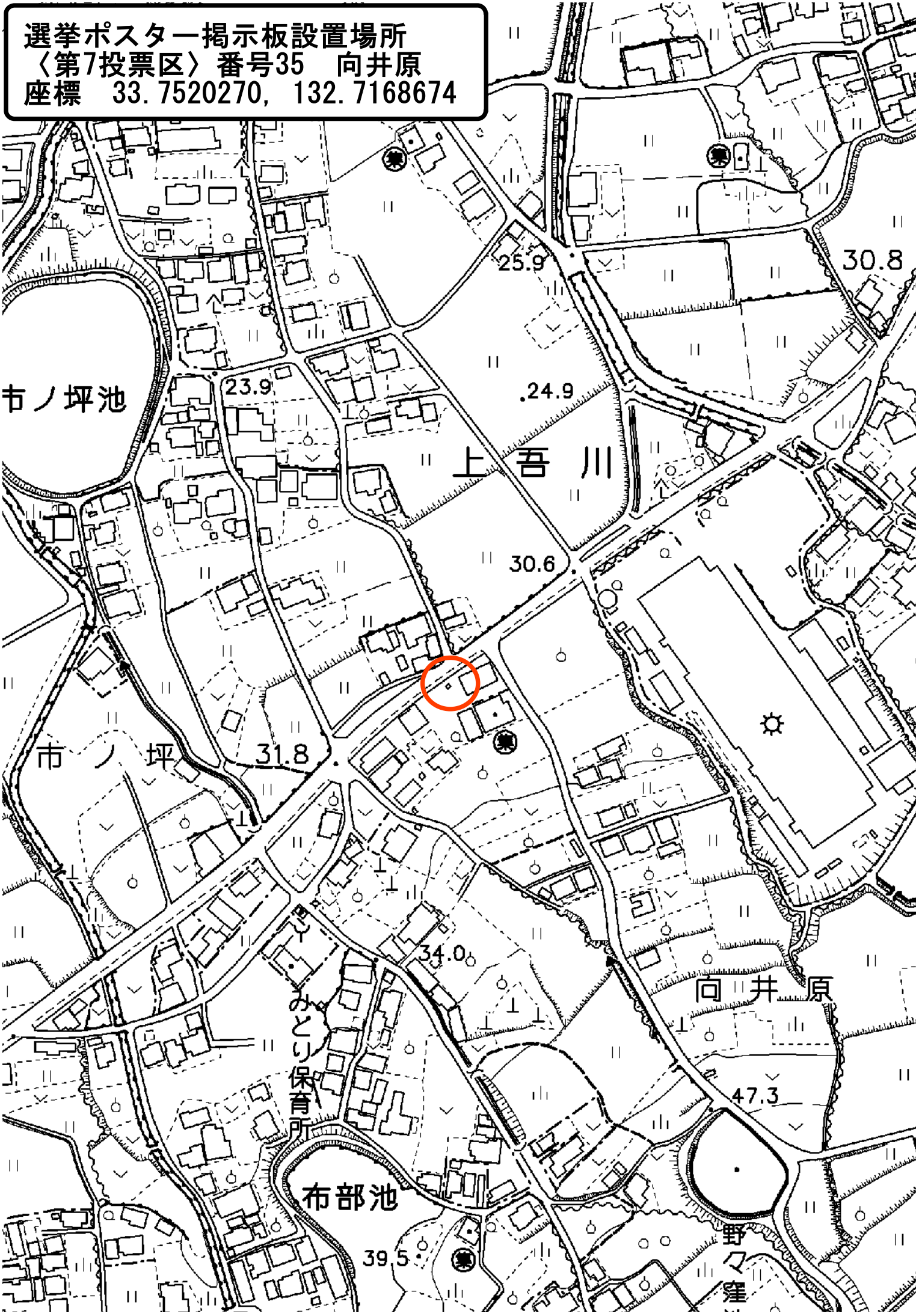

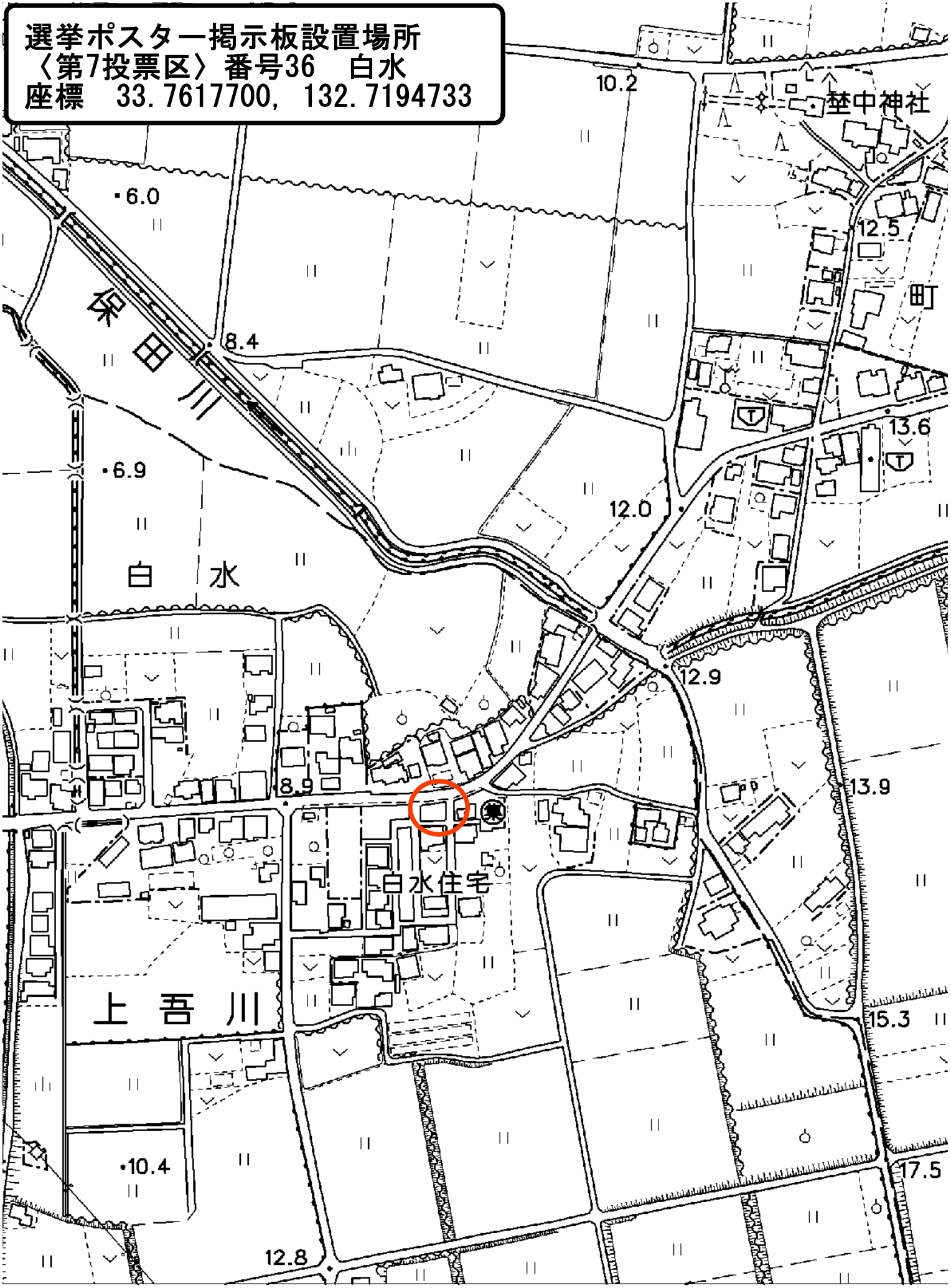
選挙ポスター掲示板設置場所
〈第7投票区〉番号36　白水
座標　33.7617700, 132.7194733
10.2
垜中神社
6.0
12.5
町
保田川
8.4
13.6
6.9
12.0
白水
12.9
8.9
13.9
白水住宅
上吾川
15.3
10.4
17.5
12.8

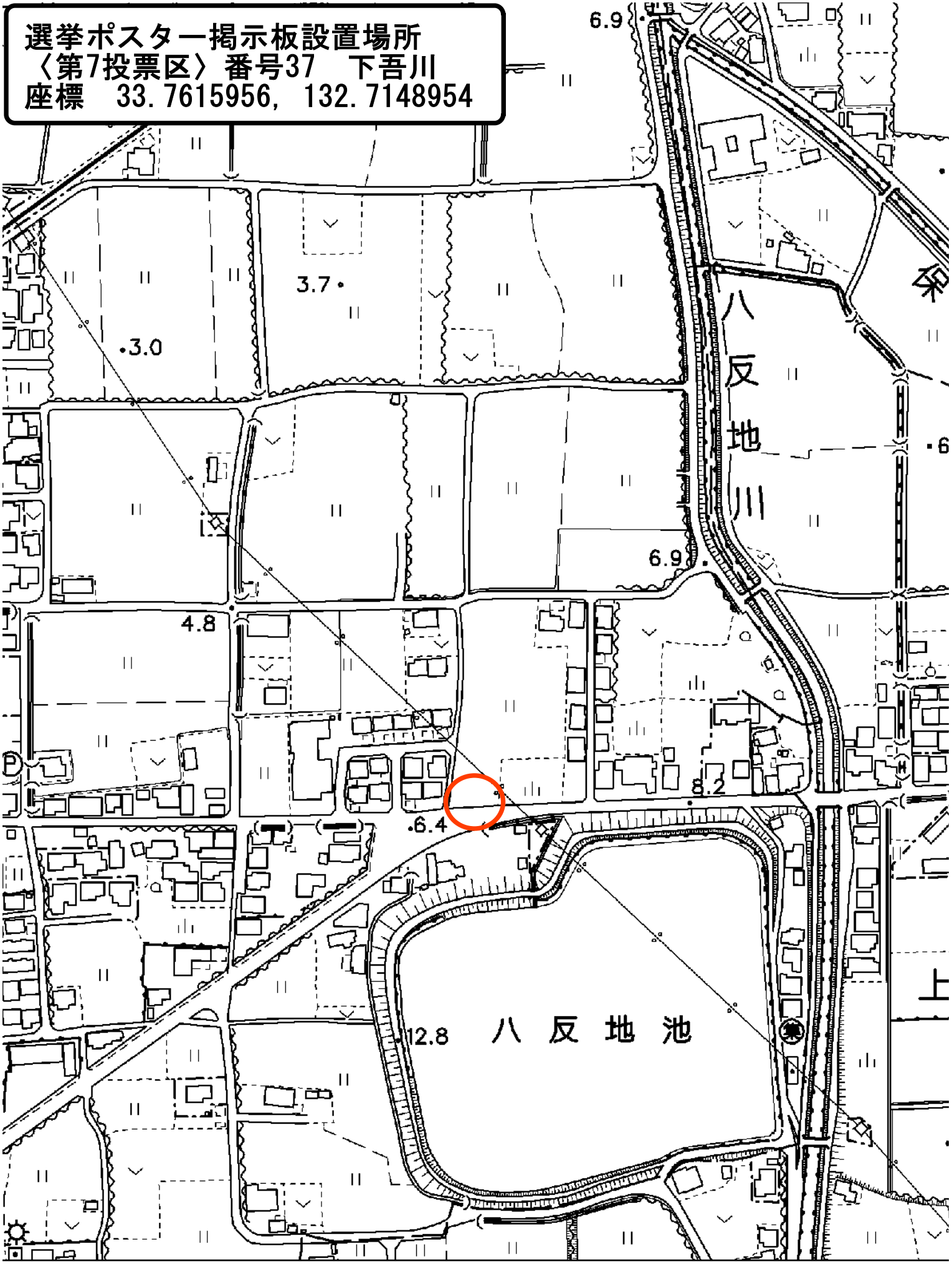
選挙ポスター掲示板設置場所
〈第7投票区〉番号37　下吾川
座標　33.7615956, 132.7148954
6.9
3.7
3.0
八反地川
6.9
4.8
8.2
6.4
12.8
八反地池

選挙ポスター掲示板設置場所
〈第7投票区〉番号38　池田
座標　33.7631100, 132.7070222

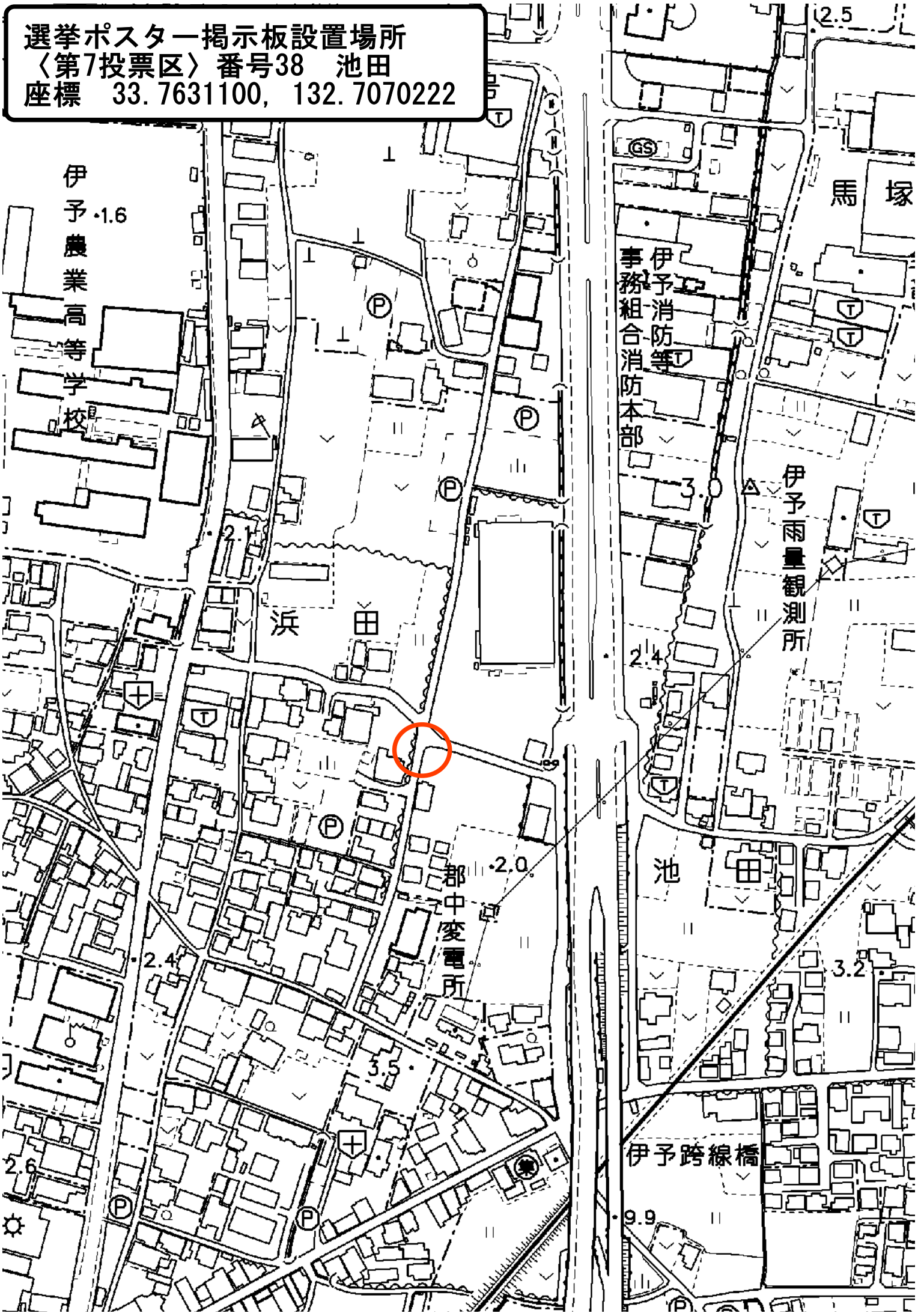

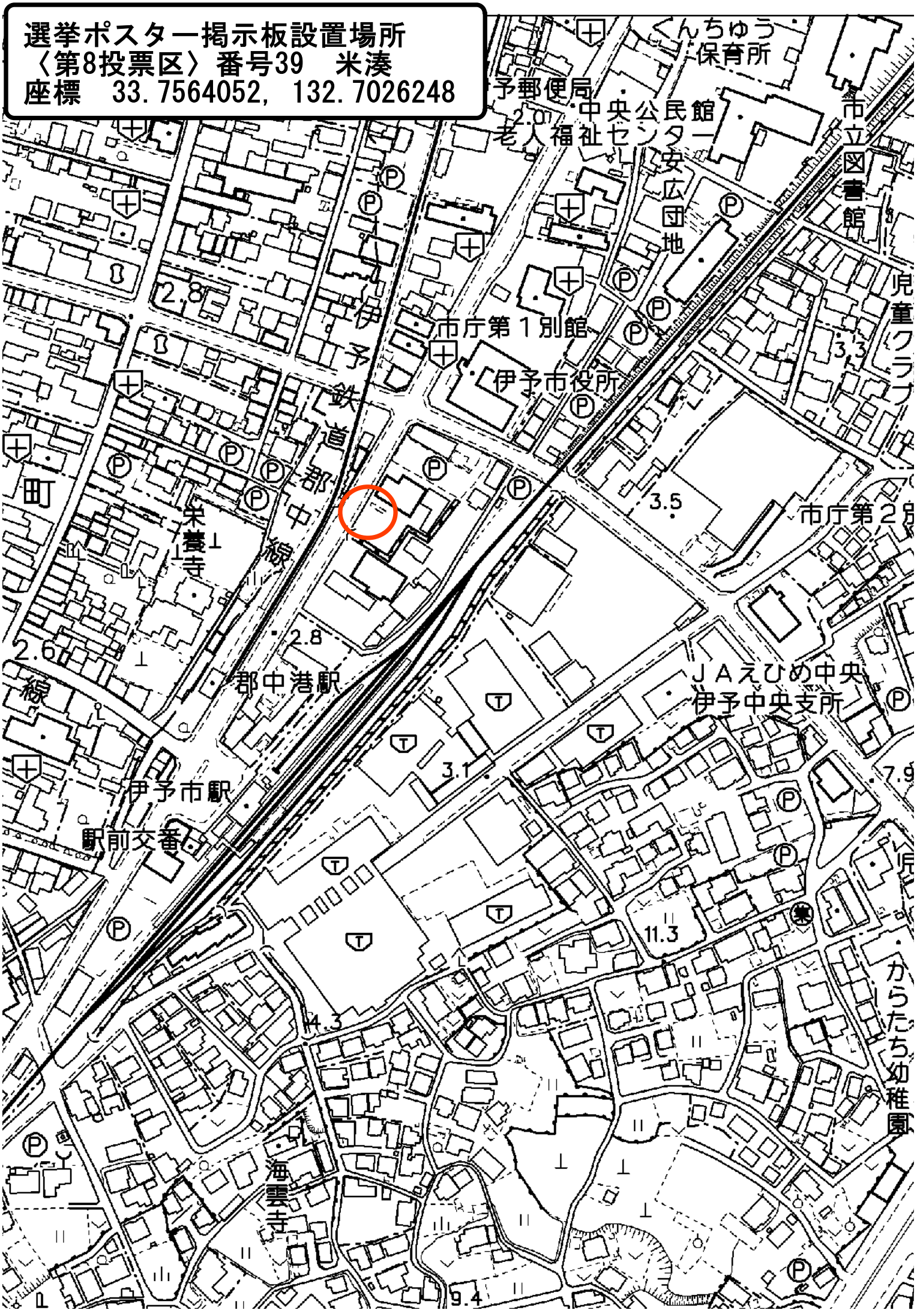
選挙ポスター掲示板設置場所
〈第8投票区〉番号39　米湊
座標　33.7564052, 132.7026248
くんちゅう保育所
予郵便局
中央公民館
老人福祉センター
安広団地
市立図書館
児童クラブ
市庁第１別館
伊予市役所
市庁第２別
伊予鉄道郡中線
町
栄養寺
郡中港駅
ＪＡえひめ中央
伊予中央支所
伊予市駅
駅前交番
海雲寺
からたち幼稚園
2.8
2.6
3.1
3.5
3.3
7.9
11.3
4.3
9.4

選挙ポスター掲示板設置場所
〈第8投票区〉番号40　灘町
座標　33.7549409, 132.6998960

選挙ポスター掲示板設置場所
〈第8投票区〉番号41　灘町
座標　33.7581609, 132.7003500

選挙ポスター掲示板設置場所
〈第8投票区〉番号42　灘町
座標　33.7581317, 132.6990864

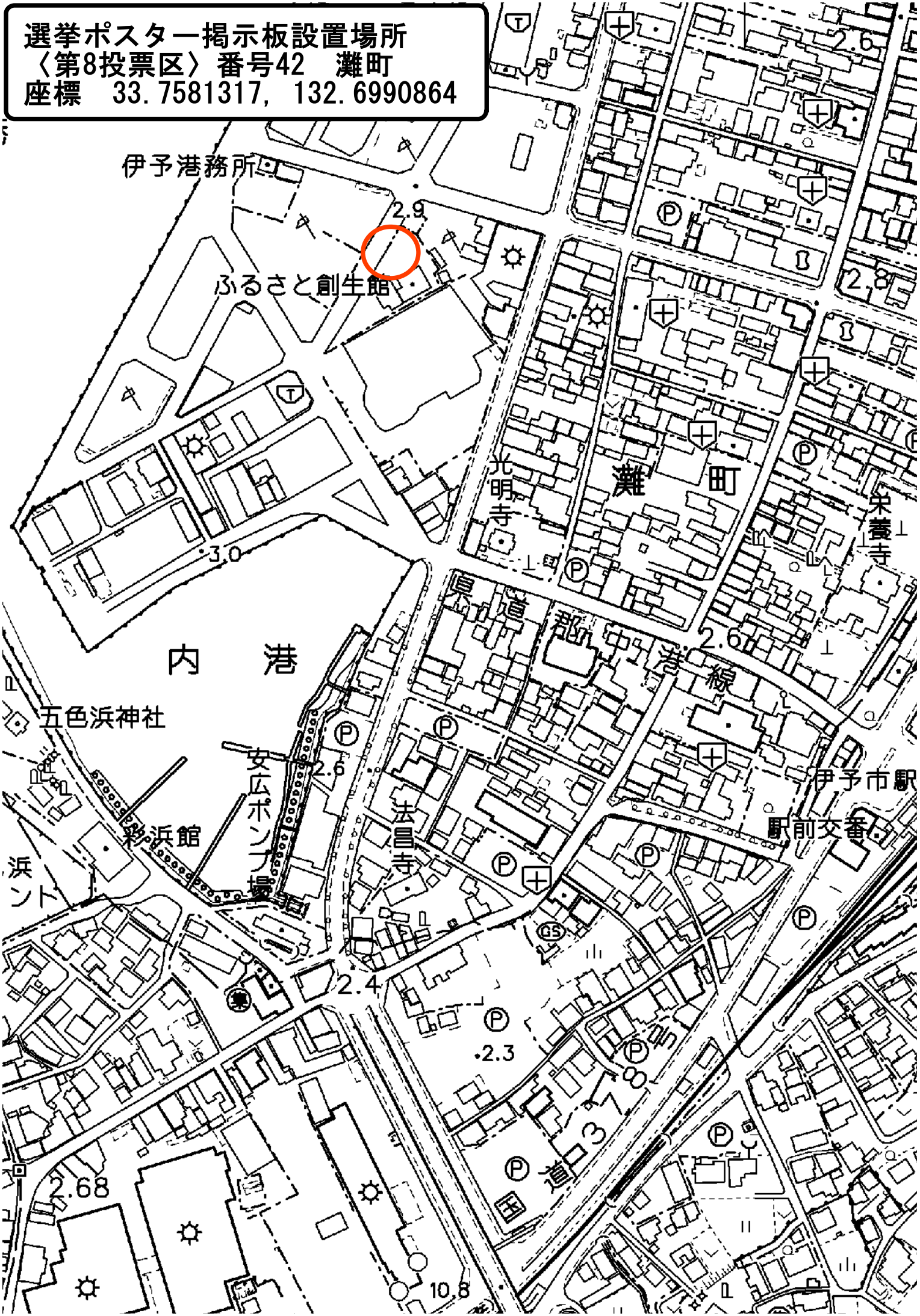

選挙ポスター掲示板設置場所
〈第8投票区〉番号43　灘町
座標　33.7607424, 132.7007104

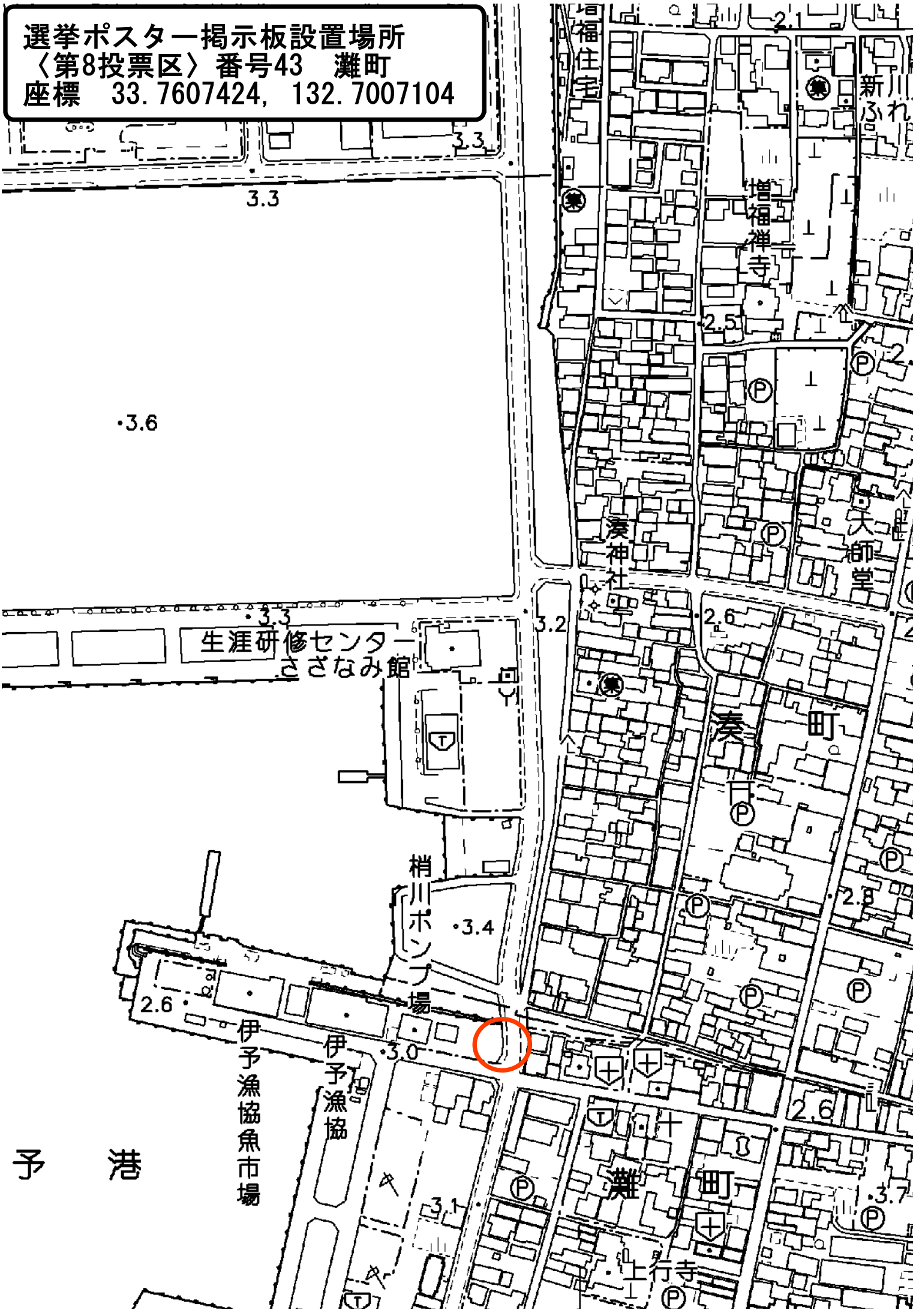

選挙ポスター掲示板設置場所
〈第8投票区〉番号44　灘町
座標　33.7564986, 132.6993354

選挙ポスター掲示板設置場所
〈第9投票区〉番号45　本郷
座標　33.7539359, 132.7010005

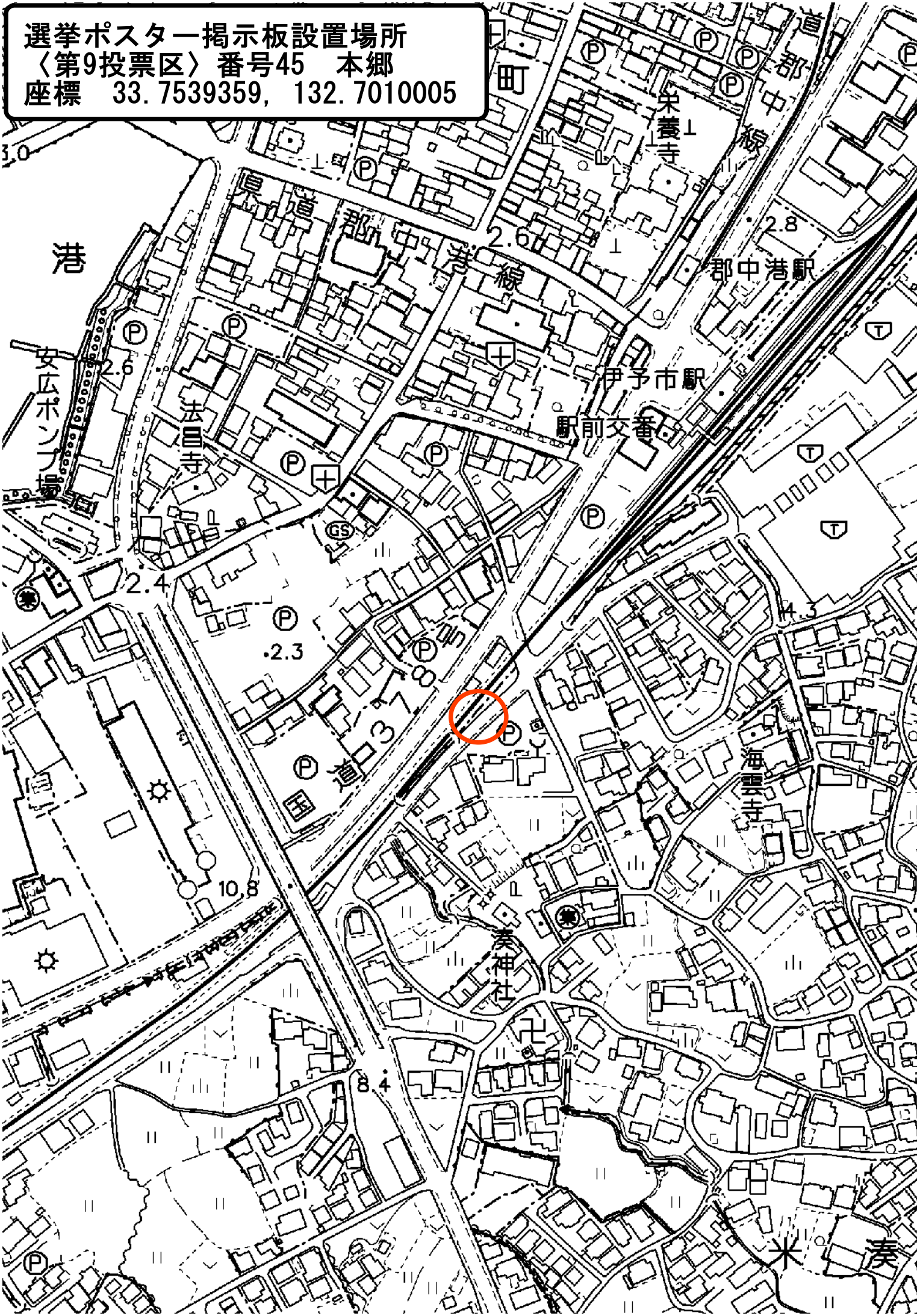

選挙ポスター掲示板設置場所
〈第9投票区〉番号46　西野
座標　33.7552742, 132.7059435
伊予市役所
都中児童クラブ放課後
市庁第２別館
ＪＡえひめ中央
伊予中央支所
児童館あすなろ
からたち幼稚園
西野
小林池
3.3
4.0
3.5
3.1
7.9
11.3
17.8
9.4
18.2

選挙ポスター掲示板設置場所
〈第10投票区〉番号47　米湊
座標　33.7573704, 132.7036455

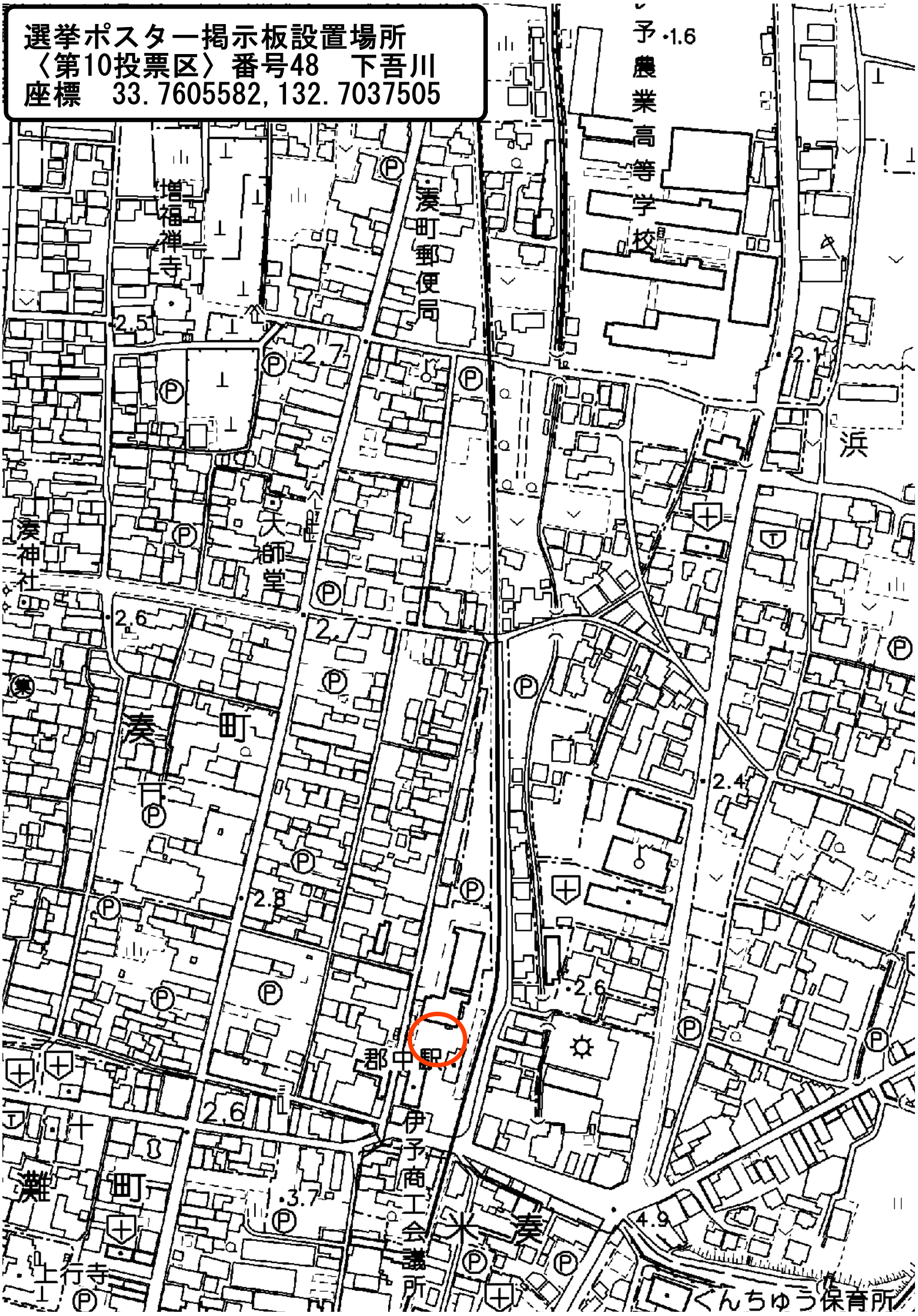
選挙ポスター掲示板設置場所
〈第10投票区〉番号48　下吾川
座標　33.7605582,132.7037505
予農業高等学校
増福禅寺
湊町郵便局
浜
湊神社
大師堂
湊町
郡中駅
伊予商工会議所
難町
上行寺
湊町
くんちゅう保育所

選挙ポスター掲示板設置場所
〈第10投票区〉番号49　米湊
座標　33.7583500, 132.7048634

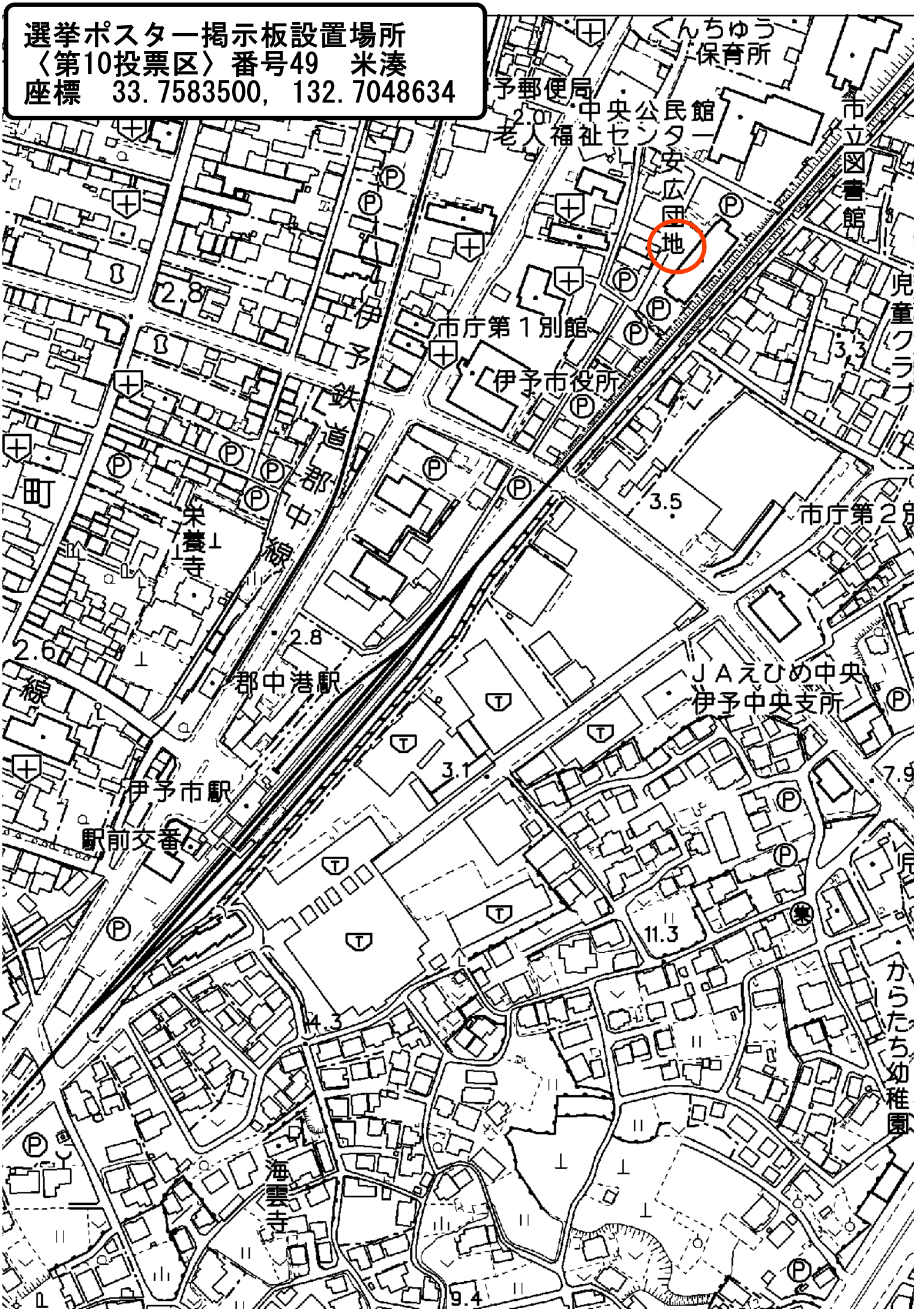

選挙ポスター掲示板設置場所
〈第10投票区〉番号50　中浜
座標　33.7624032, 132.7007972

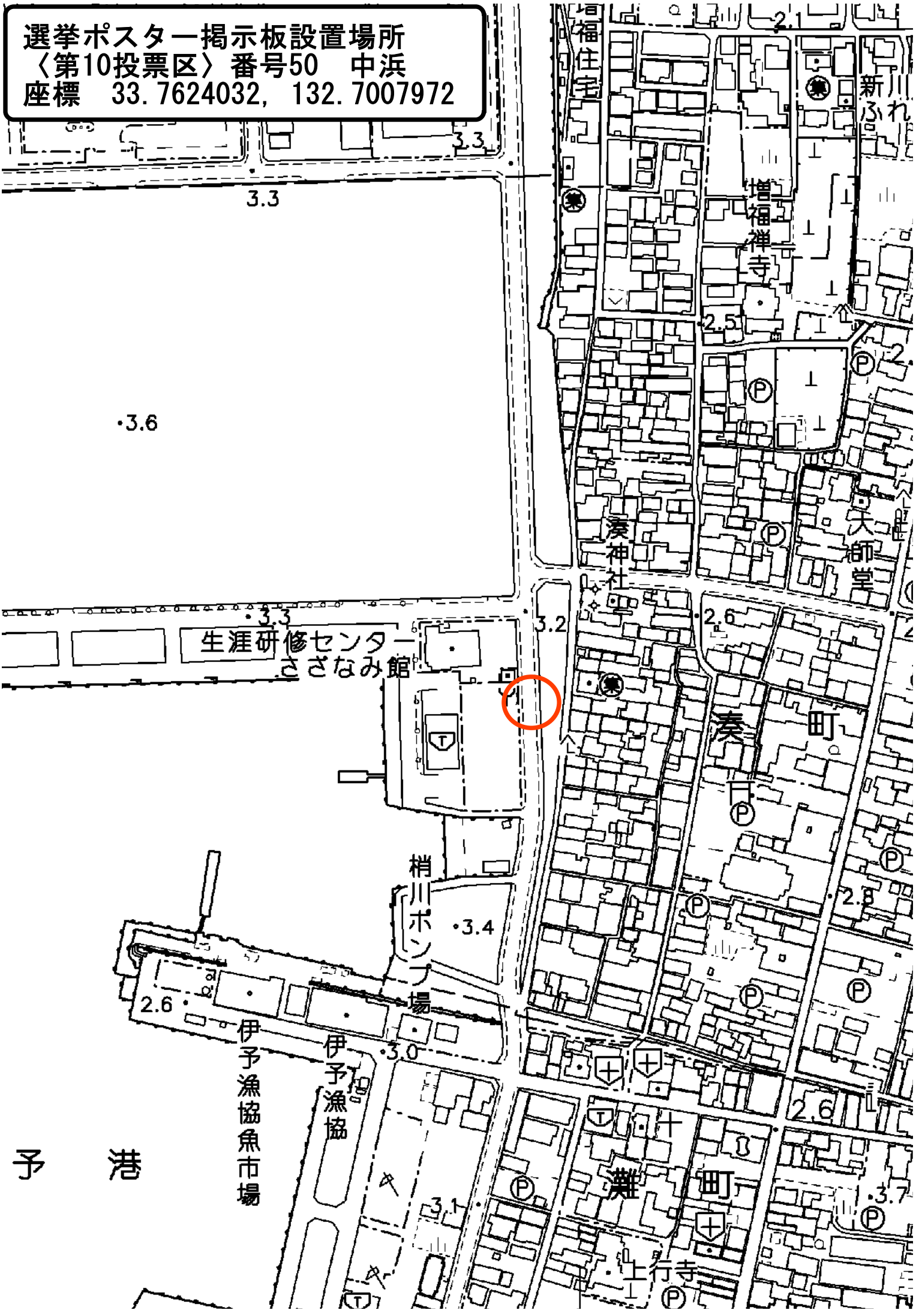

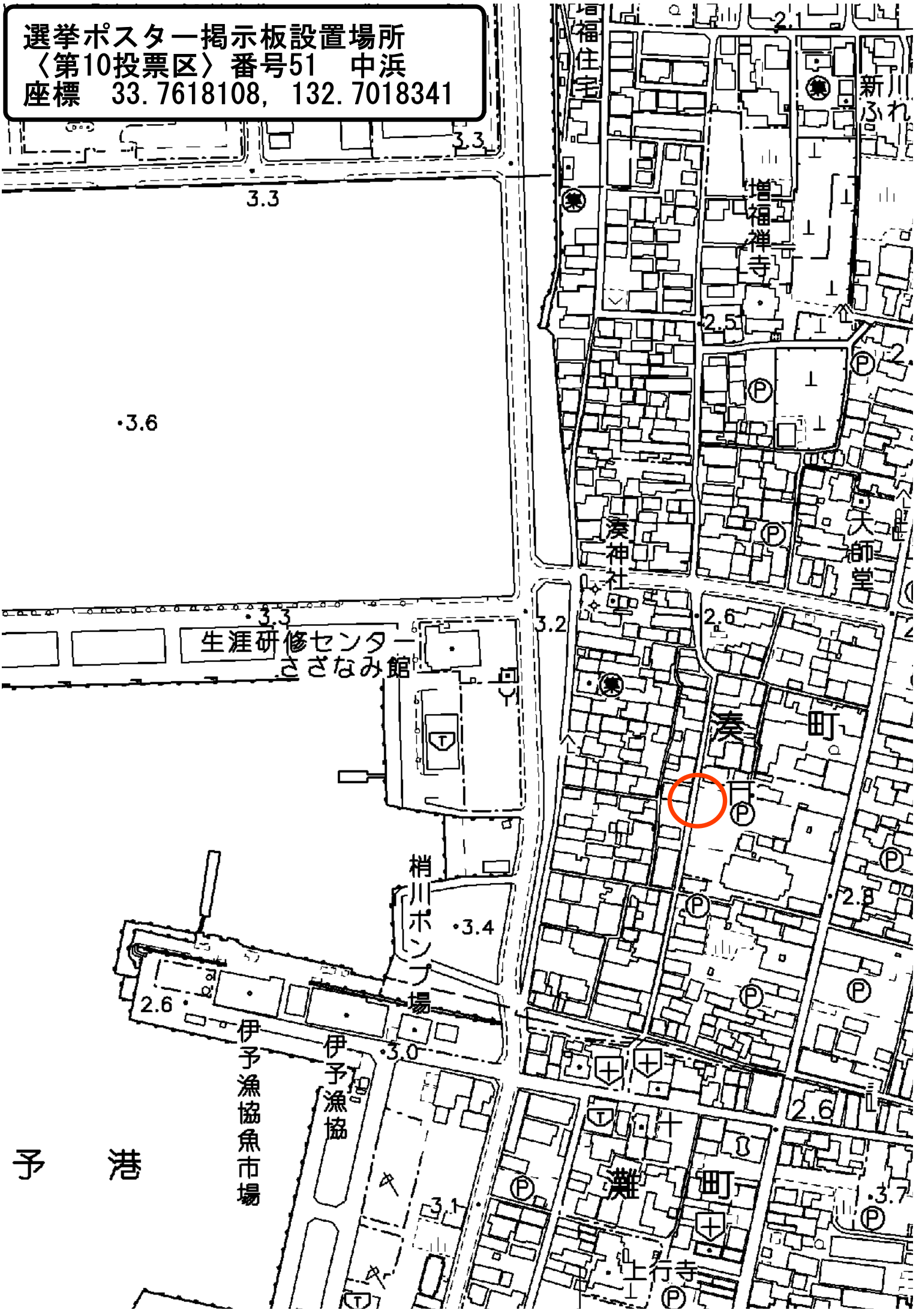
選挙ポスター掲示板設置場所
〈第10投票区〉番号51　中浜
座標　33.7618108, 132.7018341
増福住宅
新ふれ
増福禅寺
湊神社
天師堂
生涯研修センター
さざなみ館
湊町
梢川ポンプ場
伊予漁協魚市場
伊予漁協
予港
灘町
上行寺
3.3
3.6
3.2
3.4
3.0
3.1
3.7
2.1
2.5
2.6
2.8

選挙ポスター掲示板設置場所
〈第10投票区〉番号52　南新町
座標　33.7632929, 132.7030569

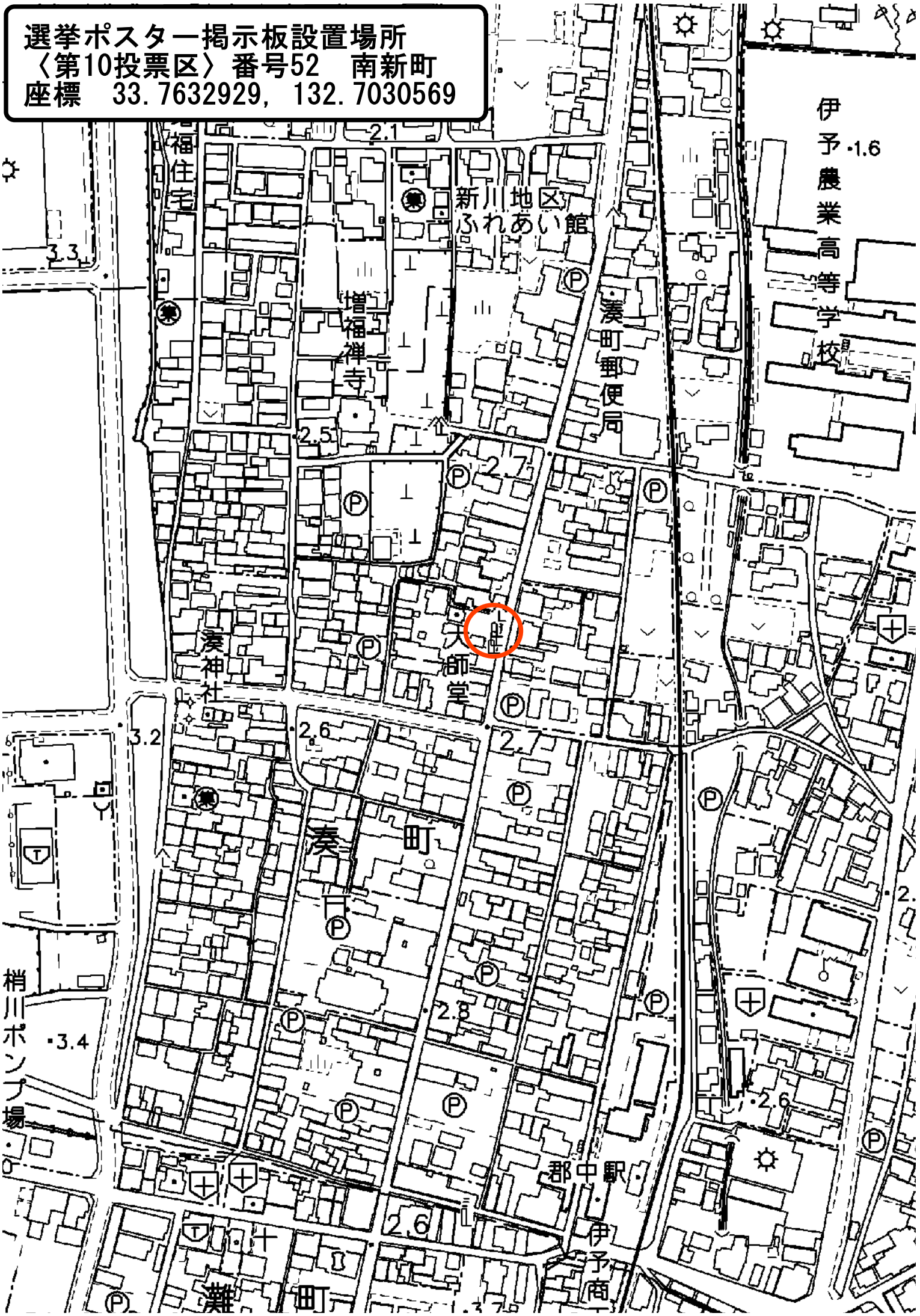

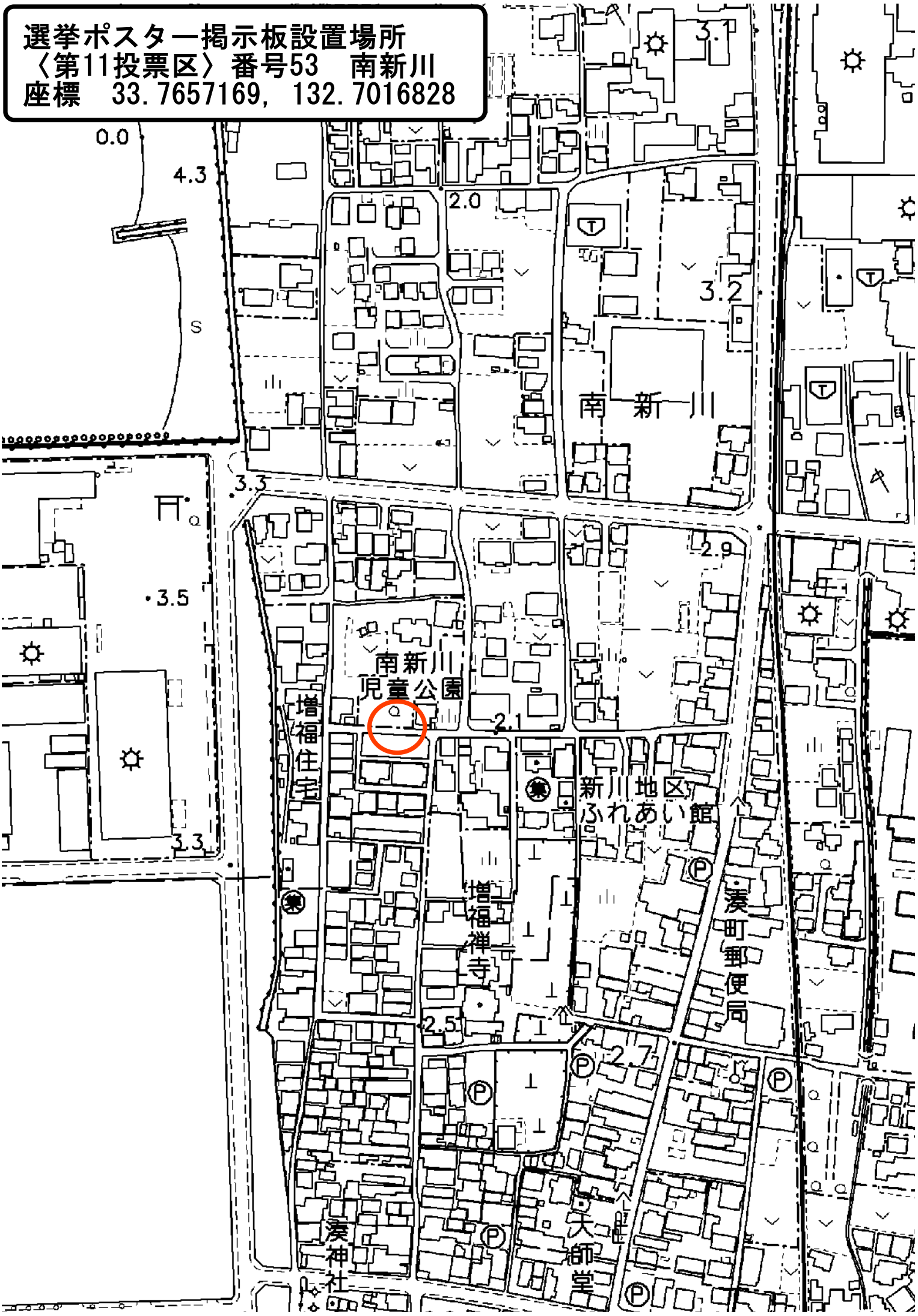
選挙ポスター掲示板設置場所
〈第11投票区〉番号53　南新川
座標　33.7657169, 132.7016828
南新川
南新川児童公園
増福住宅
新川地区ふれあい館
増福禅寺
湊町郵便局
湊神社
大師堂

選挙ポスター掲示板設置場所
〈第11投票区〉番号54　南新川
座標　33.7665955, 132.7071168

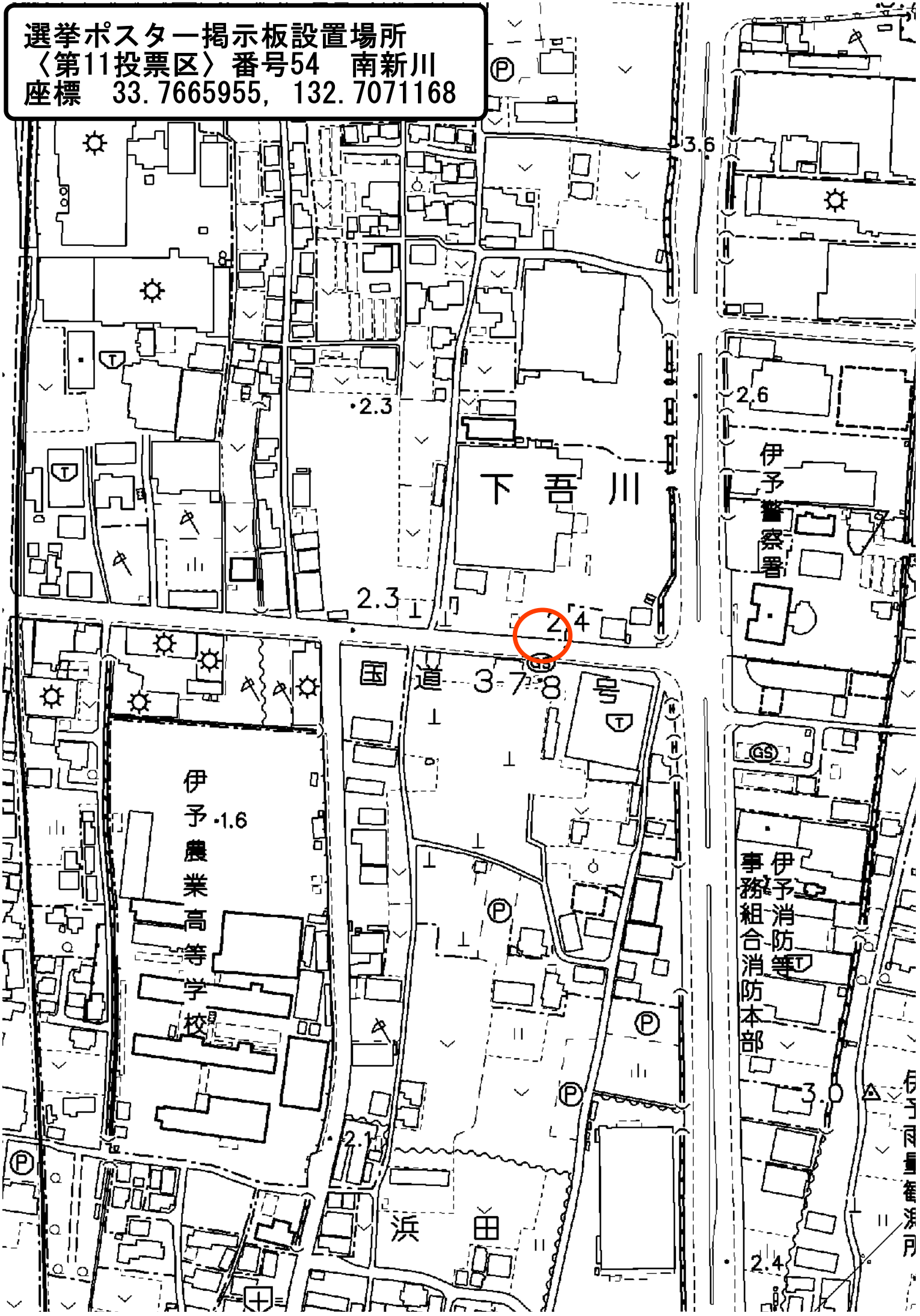

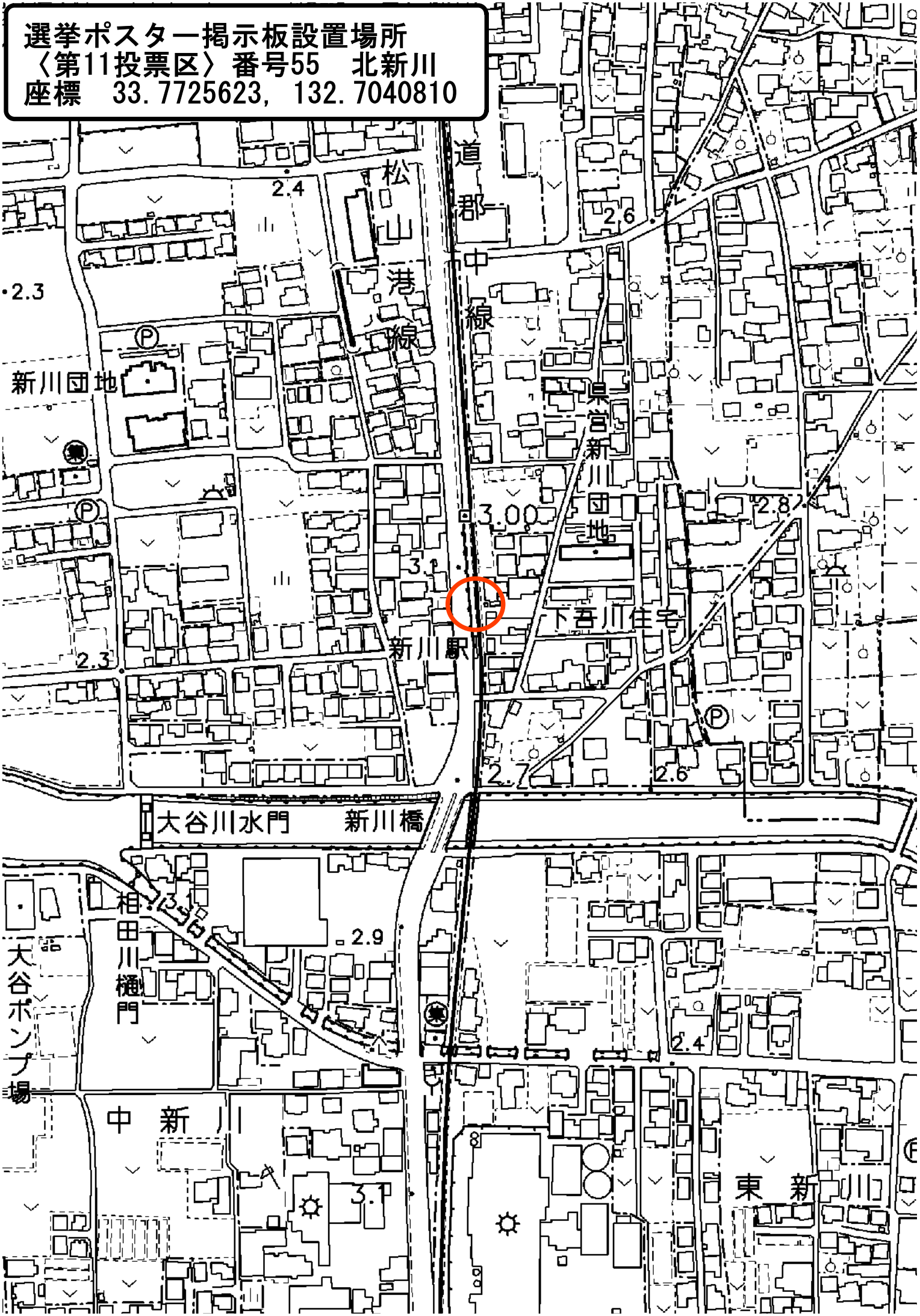
選挙ポスター掲示板設置場所
〈第11投票区〉番号55　北新川
座標　33.7725623, 132.7040810
松山港線
道
郡
中
線
新川団地
県営新川団地
下吾川住宅
新川駅
大谷川水門
新川橋
相田川樋門
大谷ポンプ場
中新川
東新川
2.4
2.6
2.3
3.00
2.8
3.1
2.3
2.7
2.6
3.1
2.9
2.4
3.1

選挙ポスター掲示板設置場所
〈第11投票区〉番号56　北新川
座標　33.7728130, 132.7022140

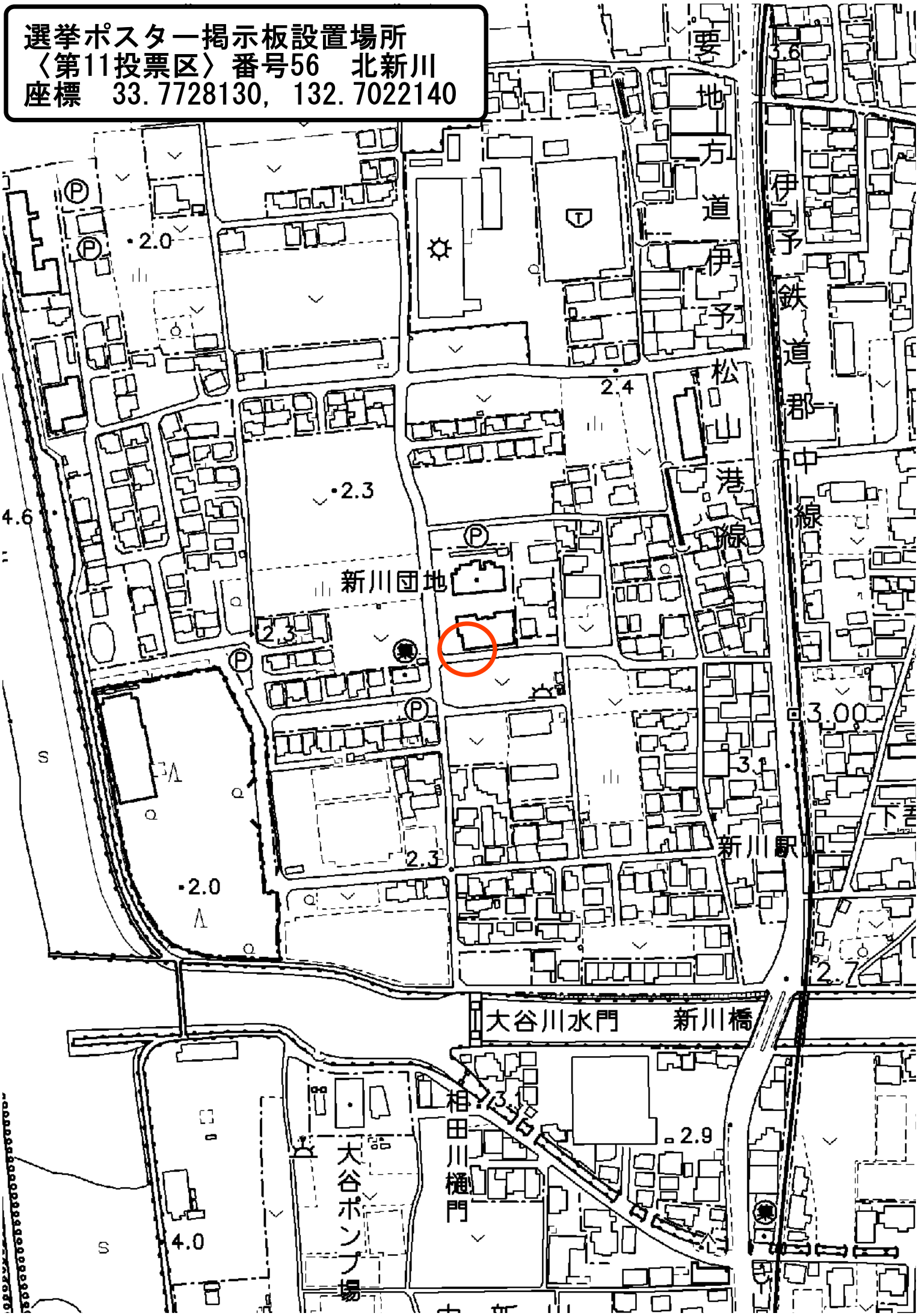

選挙ポスター掲示板設置場所
〈第11投票区〉番号57　中新川
座標　33.7686760, 132.7039315

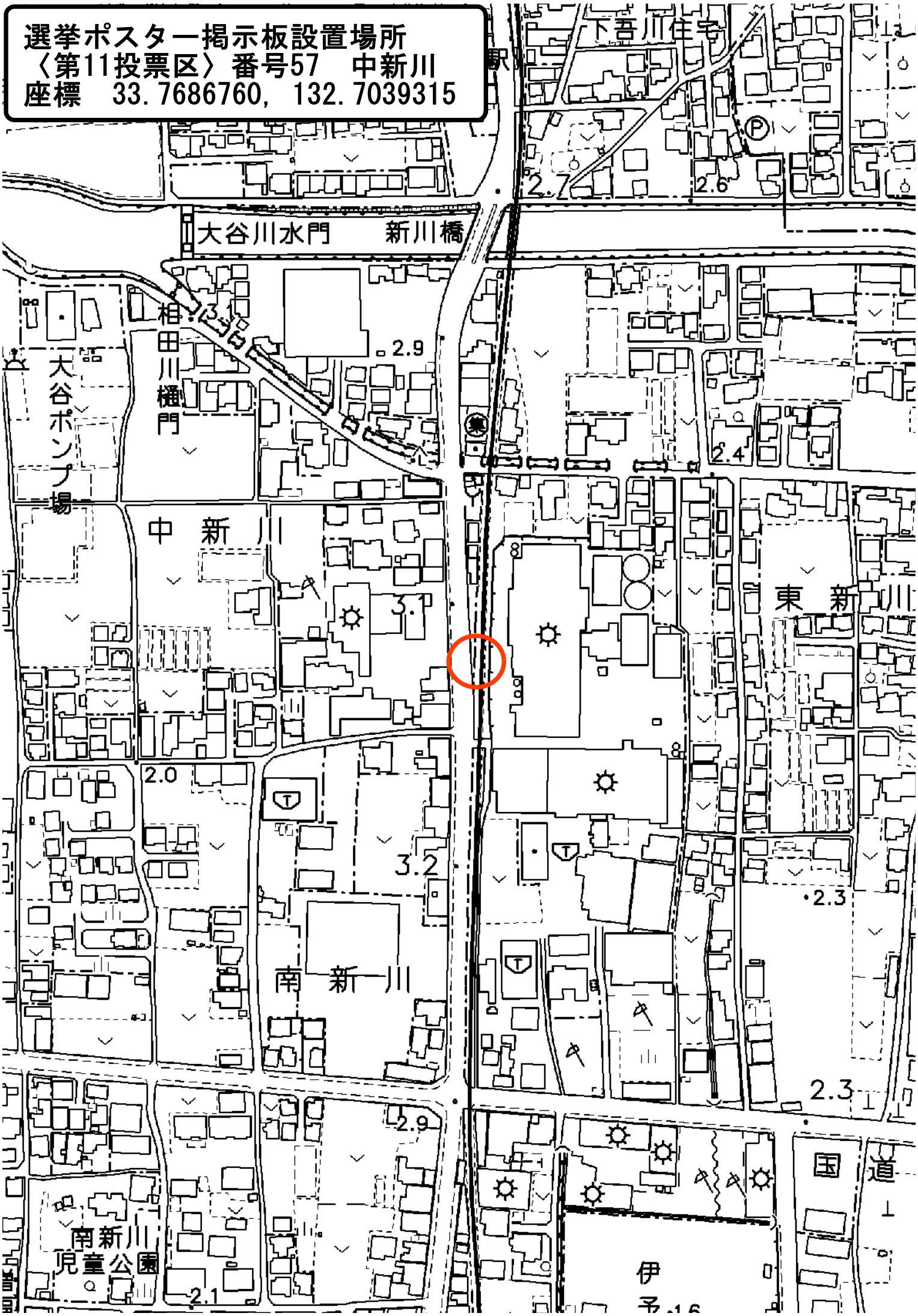

選挙ポスター掲示板設置場所
〈第12投票区〉番号58　鳥ノ木
座標　33.7680298, 132.7117464

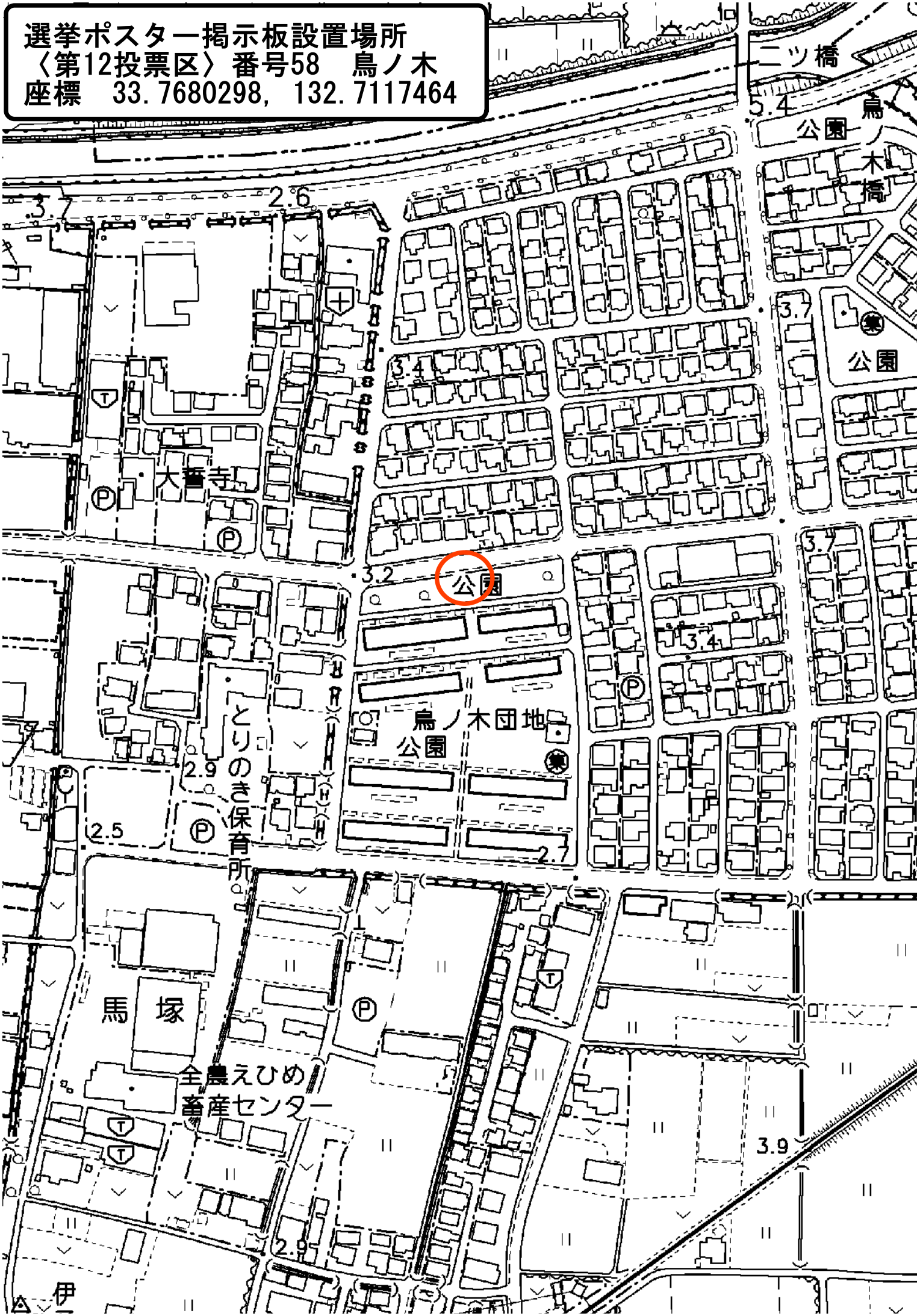

選挙ポスター掲示板設置場所
〈第12投票区〉番号59　鳥ノ木
座標　33.7671919, 132.7122677

選挙ポスター掲示板設置場所
〈第12投票区〉番号60　鳥ノ木
座標　33.7689822, 132.7137278

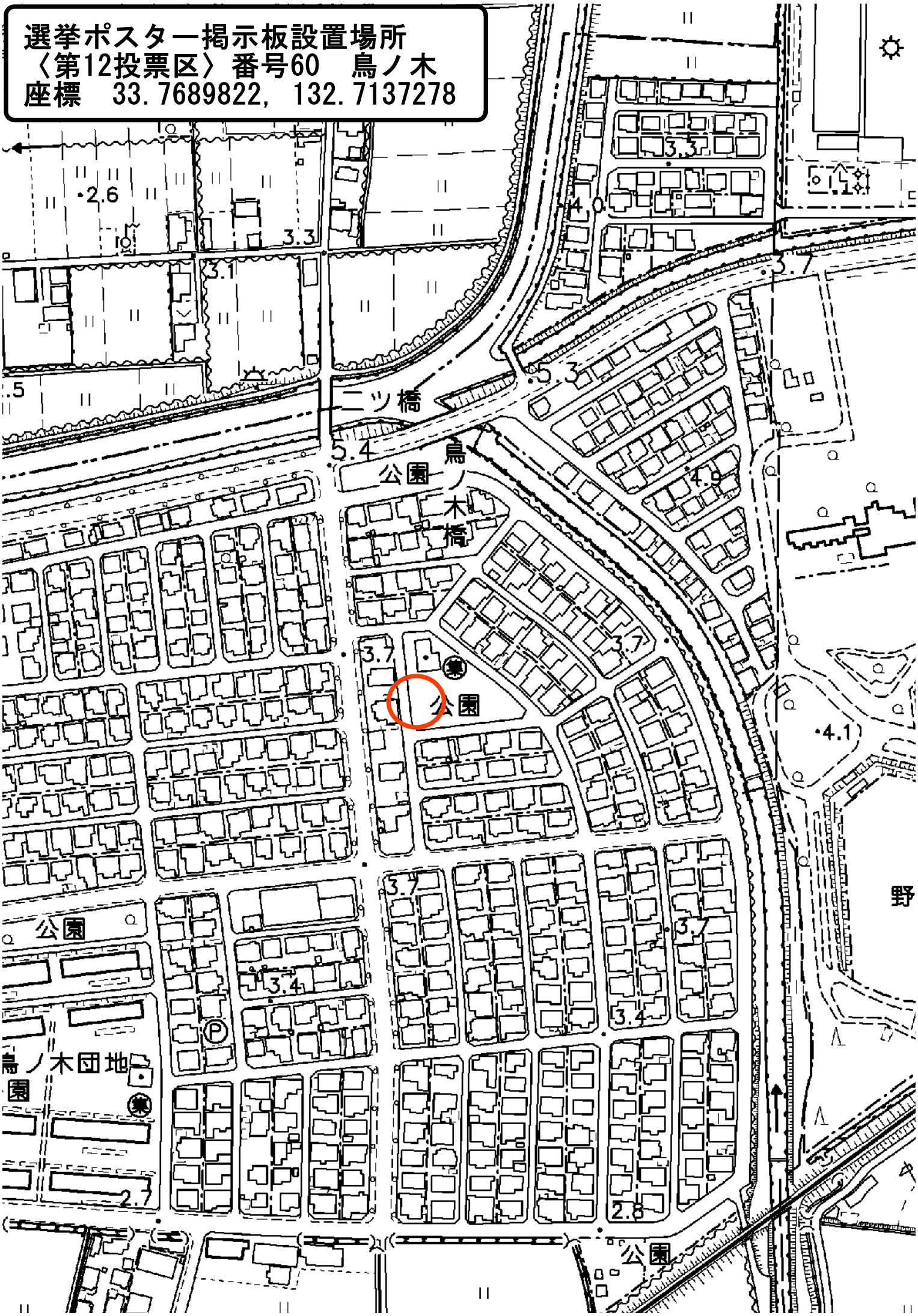

選挙ポスター掲示板設置場所
〈第12投票区〉番号61　鳥ノ木
座標　33.7665623, 132.7118644

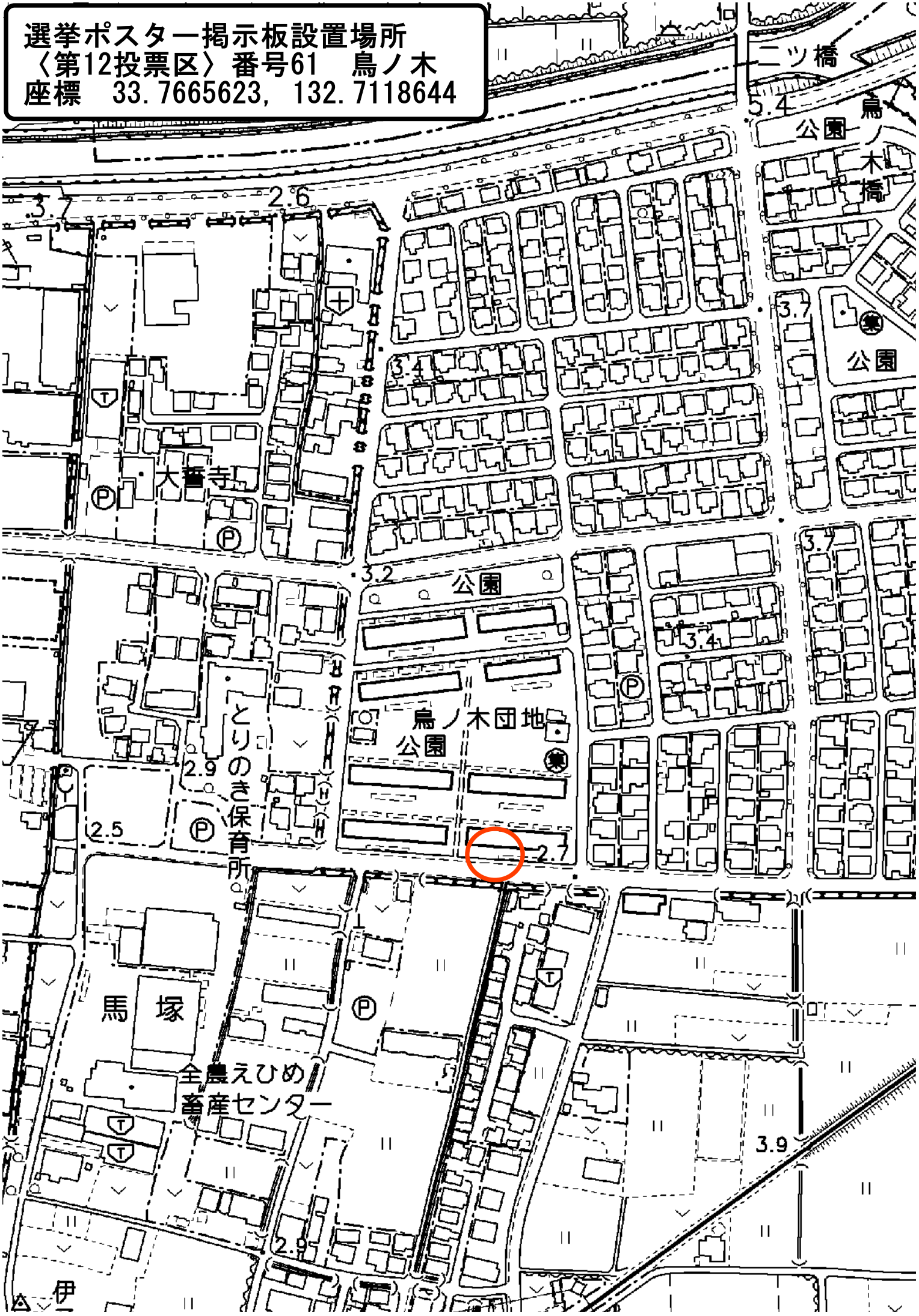

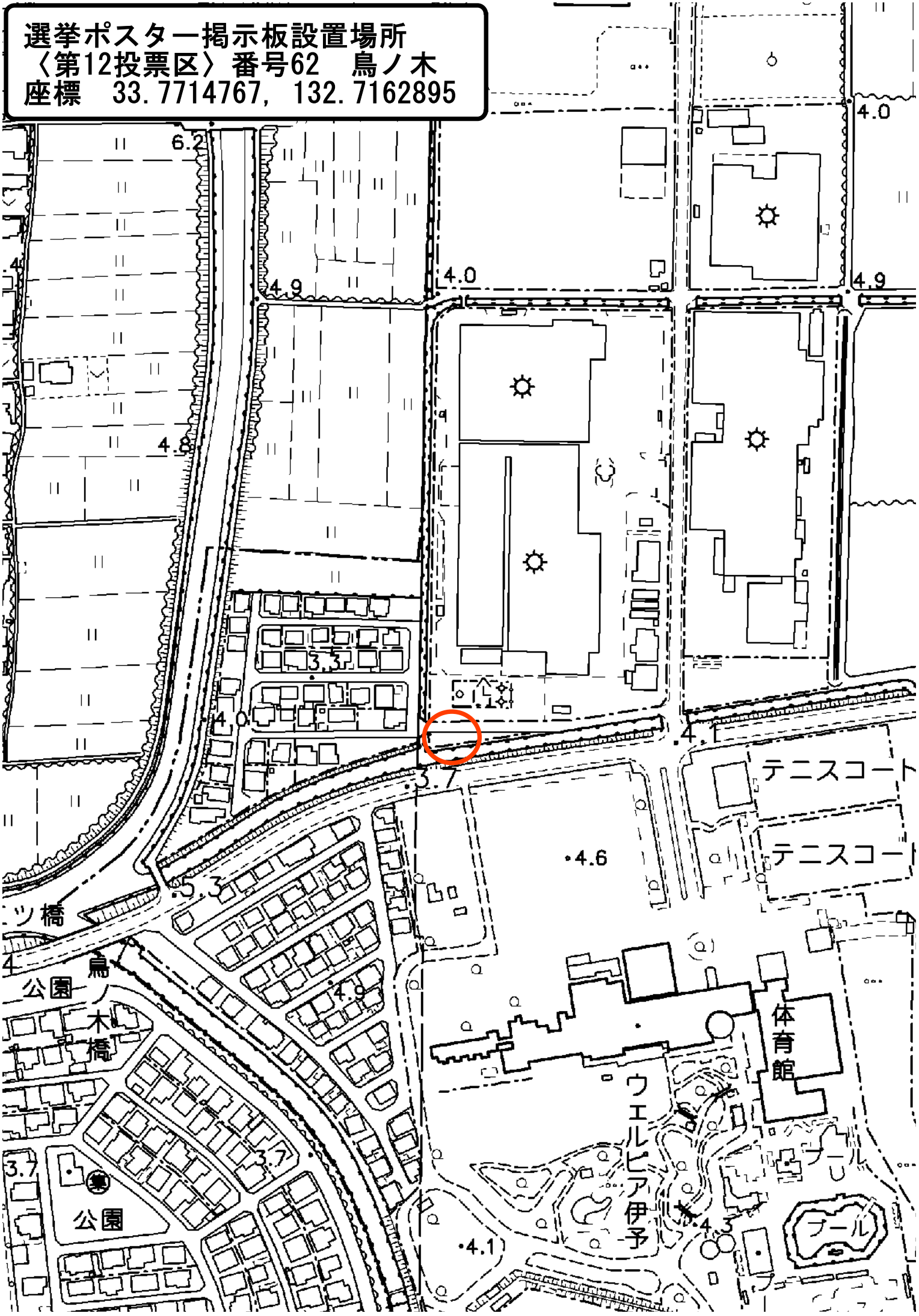
選挙ポスター掲示板設置場所
〈第12投票区〉番号62　鳥ノ木
座標　33.7714767, 132.7162895
テニスコート
テニスコート
体育館
ウェルピア伊予
プール
プール
公園
公園
鳥
木
橋

選挙ポスター掲示板設置場所
〈第12投票区〉番号63　鳥ノ木
座標　33.7694838, 132.7111003

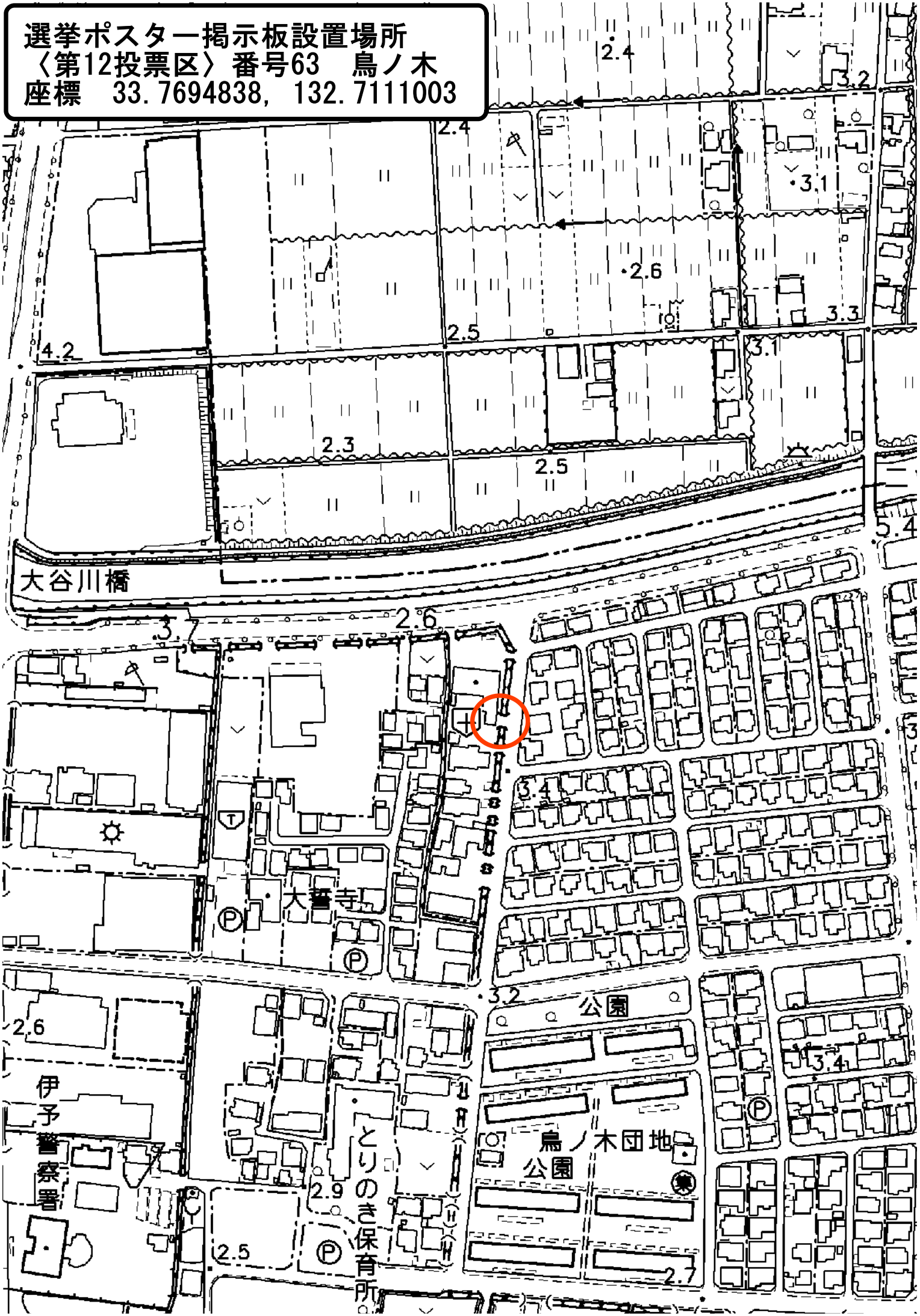

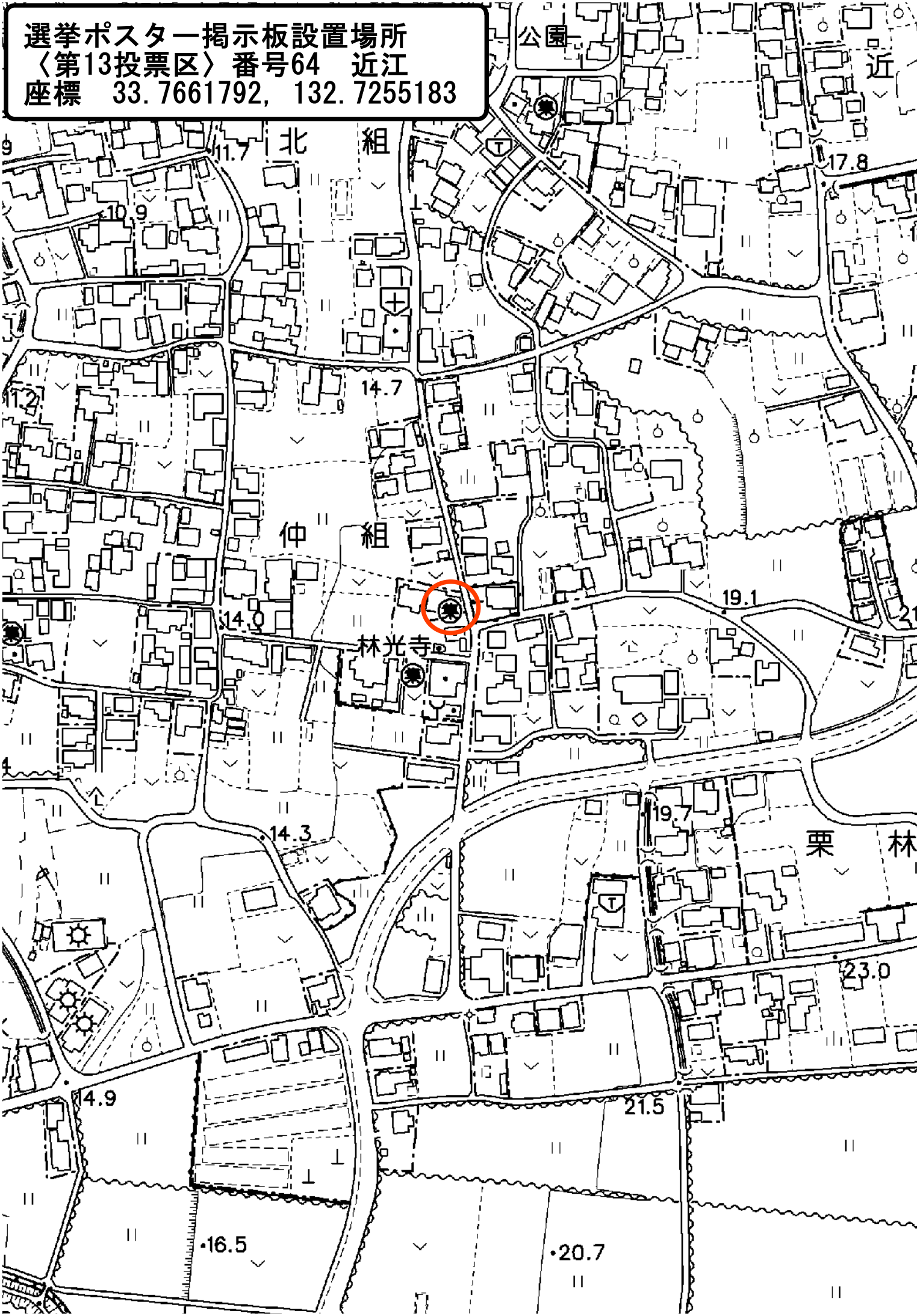
選挙ポスター掲示板設置場所
〈第13投票区〉番号64　近江
座標　33.7661792, 132.7255183
公園
近
北
組
仲
組
林光寺
栗
林
11.7
10.9
17.8
14.7
11.2
14.0
19.1
14.3
19.7
23.0
14.9
21.5
16.5
20.7

選挙ポスター掲示板設置場所
〈第13投票区〉番号65　北組
座標　33.7697796, 132.7218768

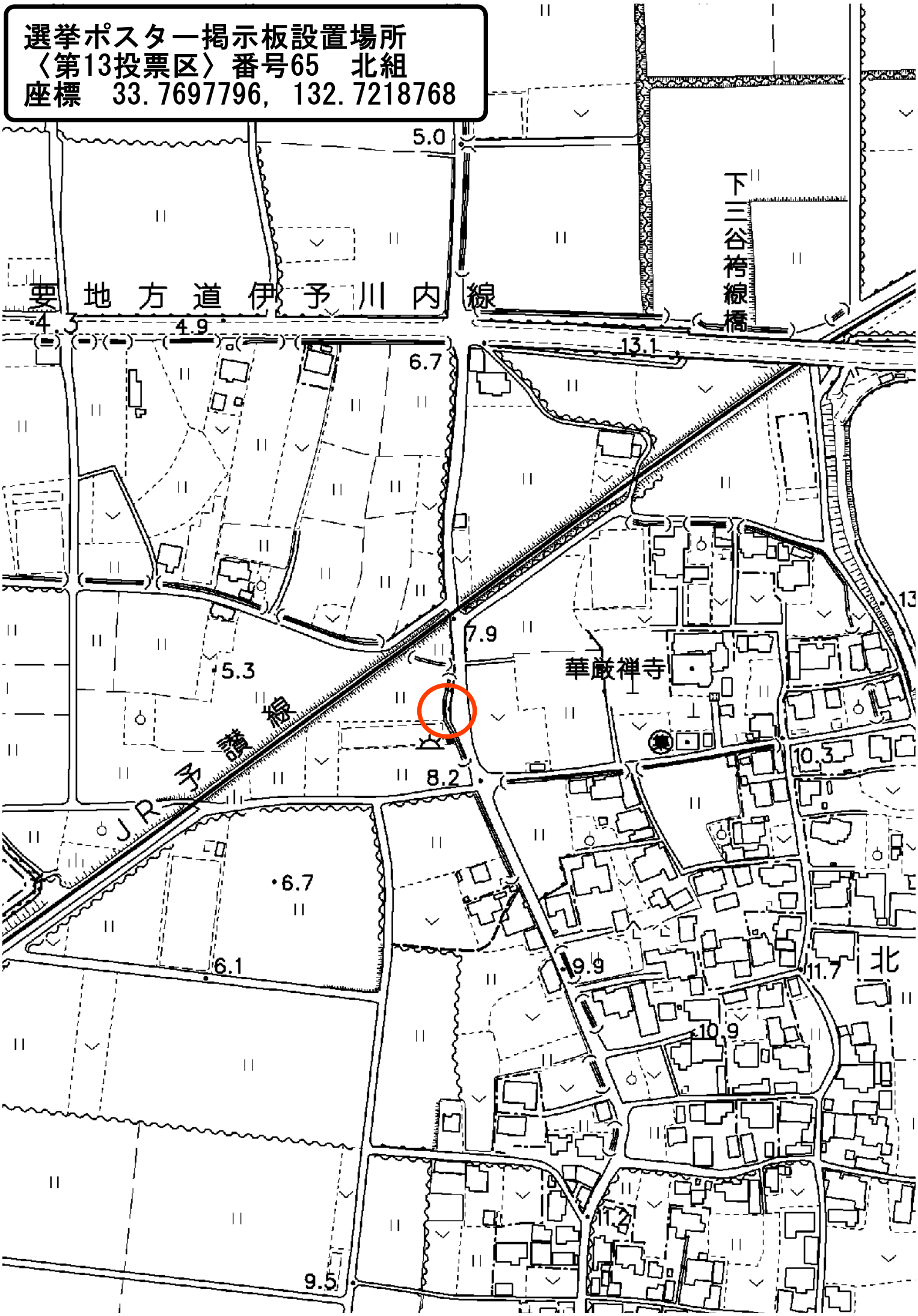

選挙ポスター掲示板設置場所
〈第13投票区〉番号66　近江
座標　33.7690196, 132.7258329

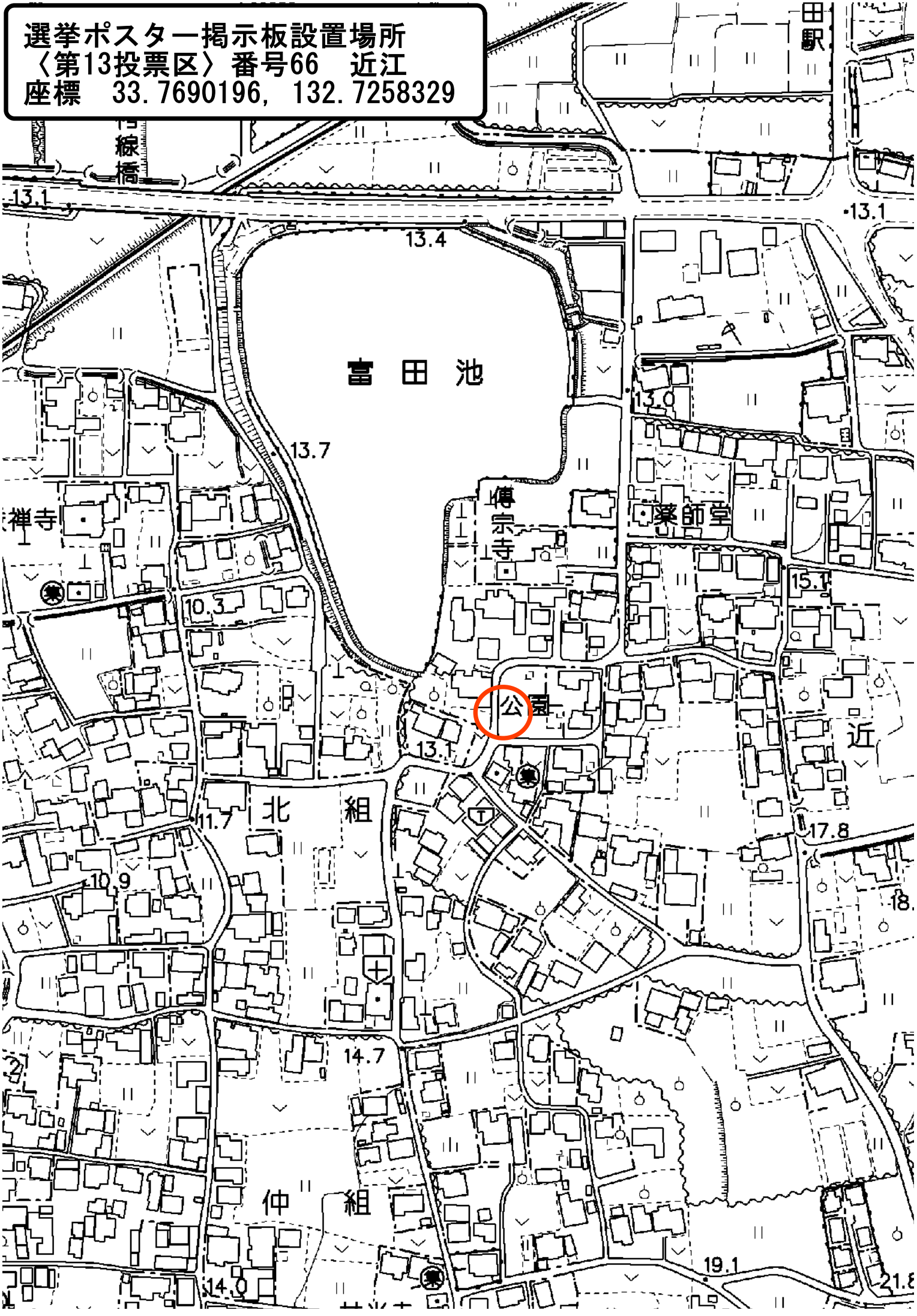

選挙ポスター掲示板設置場所
〈第13投票区〉番号67　下三谷原
座標　33.7578078, 132.7271446

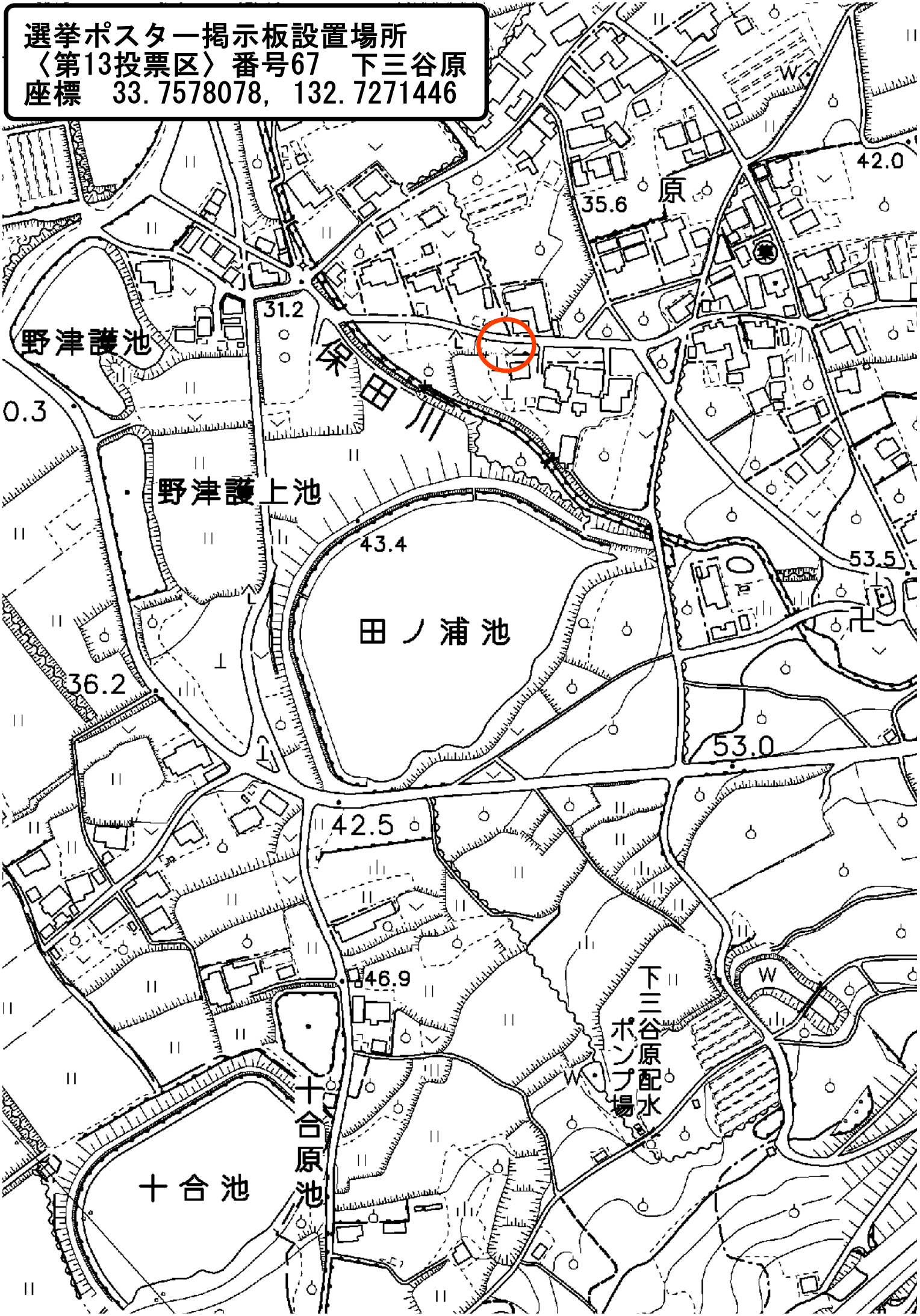

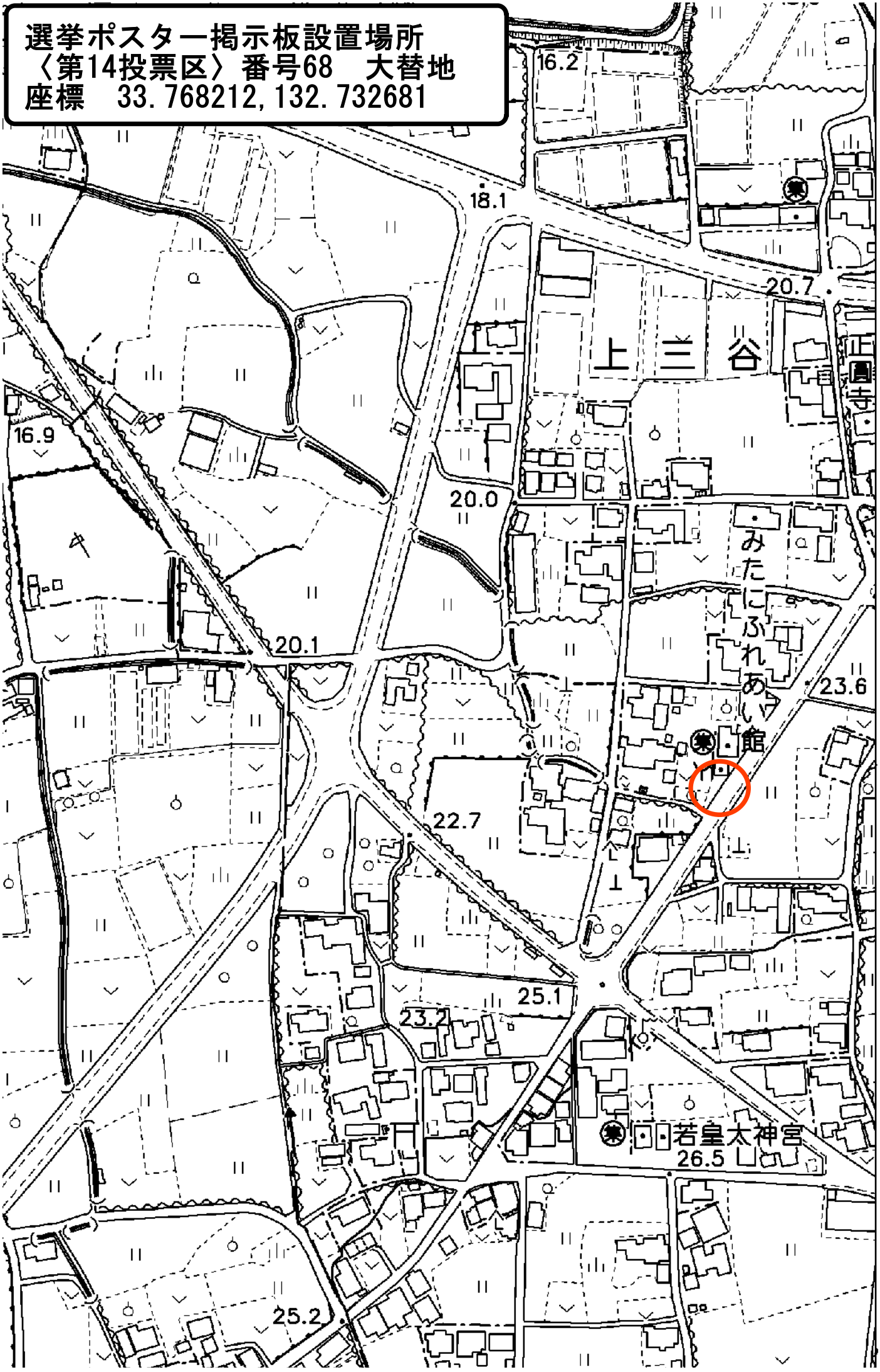
選挙ポスター掲示板設置場所
〈第14投票区〉番号68　大替地
座標　33.768212,132.732681
16.2
18.1
20.7
上三谷
正圓寺
16.9
20.0
みたにふれあい館
20.1
23.6
22.7
25.1
23.2
若皇太神宮
26.5
25.2

選挙ポスター掲示板設置場所
〈第14投票区〉番号69　旗屋
座標　33.7704119，132.7333055

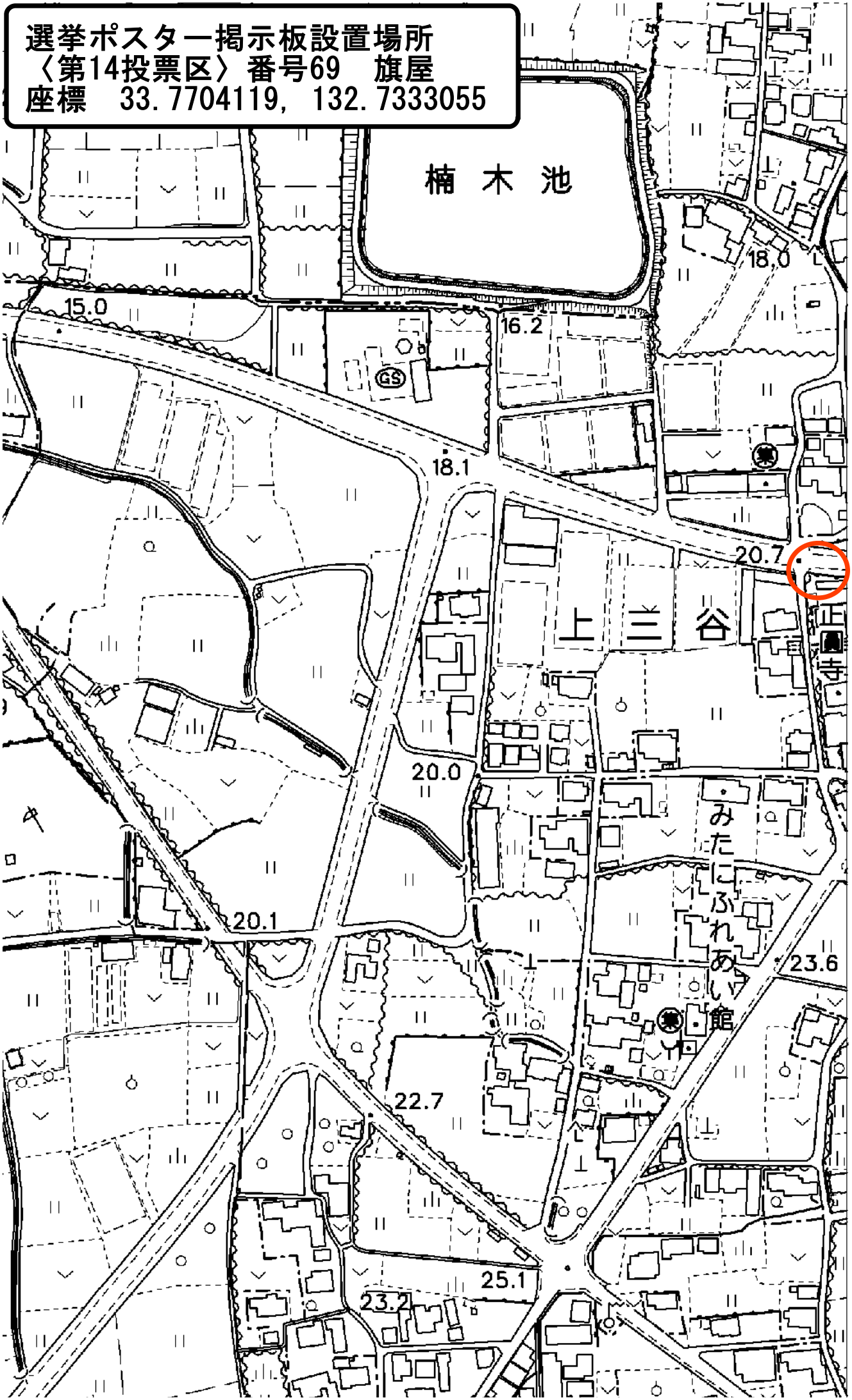

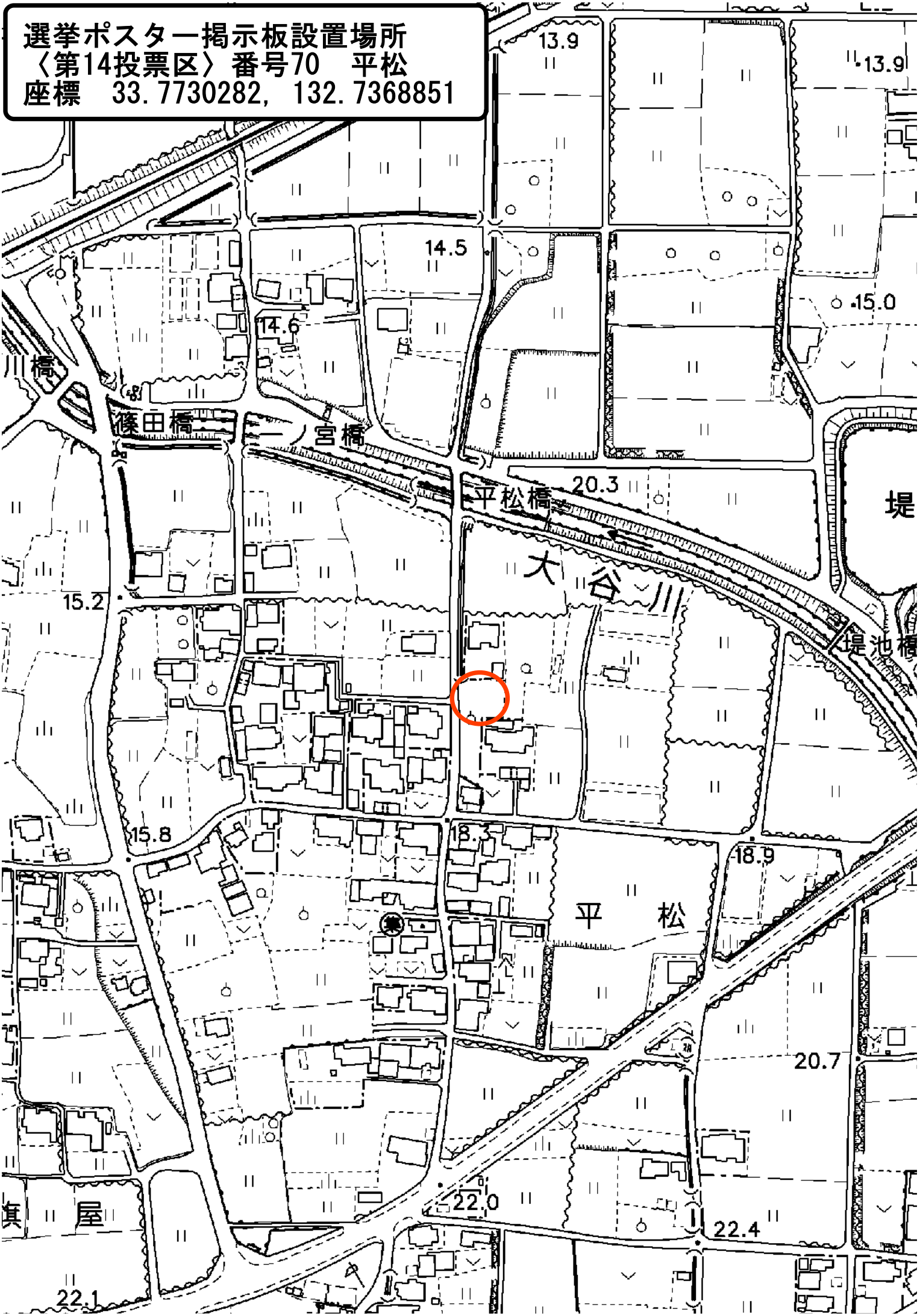
選挙ポスター掲示板設置場所
〈第14投票区〉番号70　平松
座標　33.7730282，132.7368851
13.9
13.9
14.5
15.0
14.6
篠田橋
一ノ宮橋
平松橋
20.3
堤
大谷川
15.2
堤池橋
15.8
18.3
18.9
平松
20.7
22.0
22.4
22.1

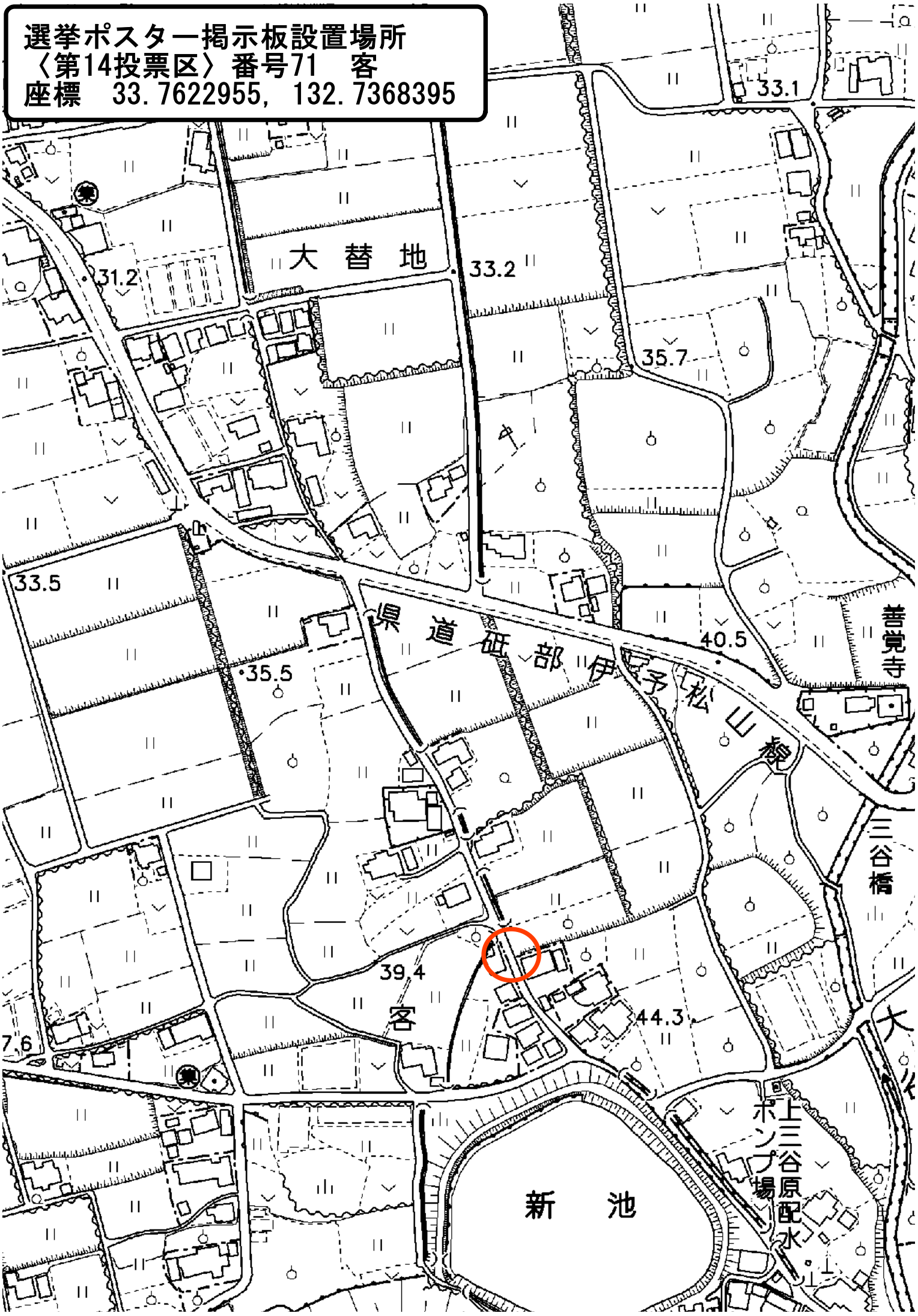
選挙ポスター掲示板設置場所
〈第14投票区〉番号71　客
座標　33.7622955, 132.7368395
33.1
大替地
33.2
31.2
35.7
33.5
県道砥部伊予松山線
40.5
35.5
善覚寺
三谷橋
39.4
客
44.3
7.6
新池
上三谷原配水ポンプ場

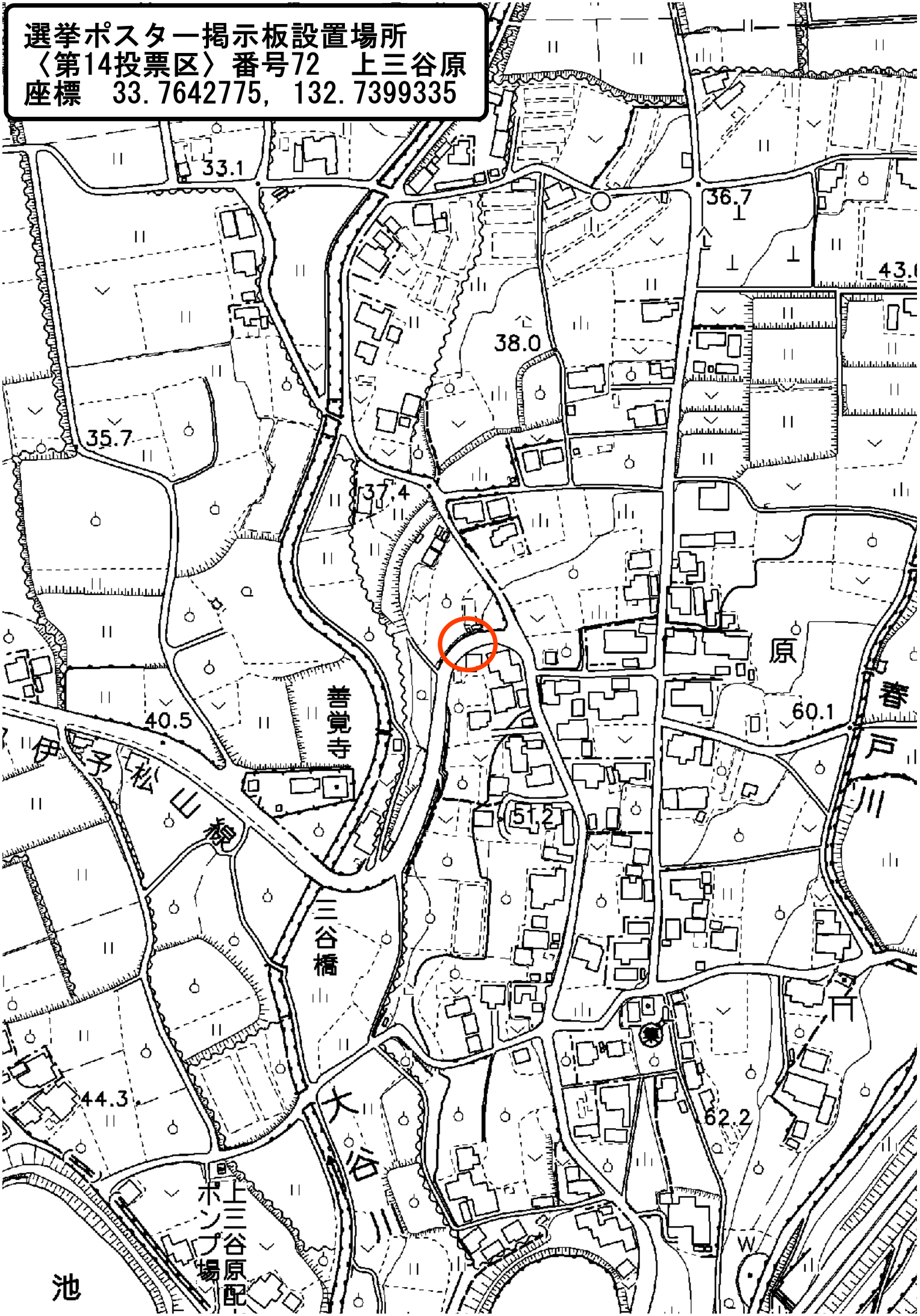
選挙ポスター掲示板設置場所
〈第14投票区〉番号72　上三谷原
座標　33.7642775, 132.7399335
33.1
36.7
38.0
35.7
37.4
善覚寺
40.5
伊予松山線
三谷橋
51.2
原
春戸川
60.1
44.3
大谷川
62.2
上三谷原配ポンプ場
池

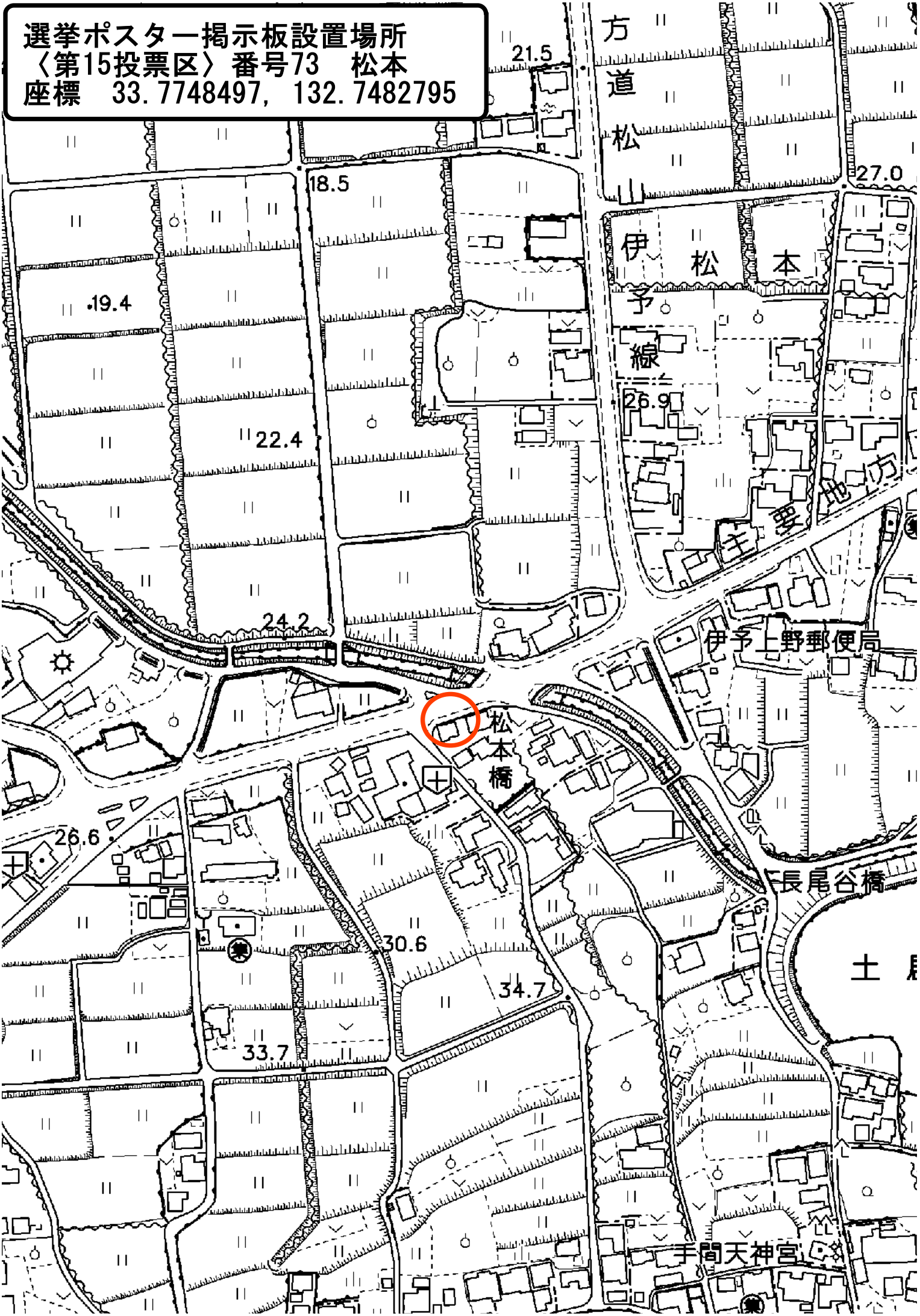
選挙ポスター掲示板設置場所
〈第15投票区〉番号73　松本
座標　33.7748497, 132.7482795
21.5
方
道
松
18.5
27.0
伊
松
本
予
線
19.4
26.9
22.4
主
要
地
方
24.2
伊予上野郵便局
松
本
橋
26.6
長尾谷橋
30.6
34.7
33.7
手間天神宮

選挙ポスター掲示板設置場所
〈第15投票区〉番号74　上野団地
座標　33.7771030, 132.7420509
松前町
健康増進センター
草田橋
松前町町民グラウント
公園
堤
保田池
下郷
11.8
14.1
17.1
16.1
16.8
15.9
17.0
18.5
25.1

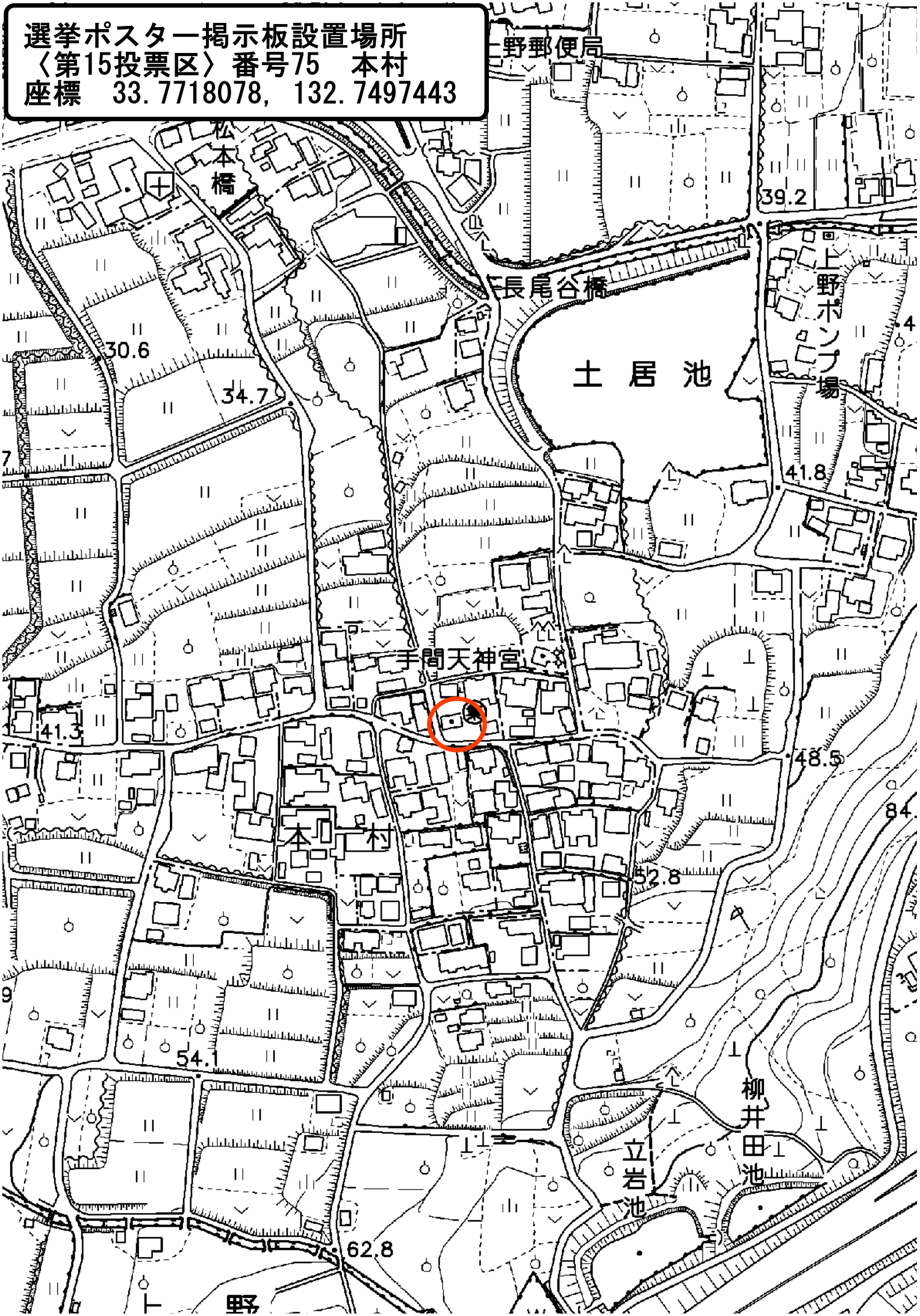
選挙ポスター掲示板設置場所
〈第15投票区〉番号75　本村
座標　33.7718078, 132.7497443
上野郵便局
松本橋
長尾谷橋
土居池
上野ポンプ場
手間天神宮
本村
柳井田池
立岩池
39.2
30.6
34.7
41.8
41.3
48.5
52.8
54.1
62.8

選挙ポスター掲示板設置場所
〈第15投票区〉番号76　上郷
座標　33.7673118, 132.7461457

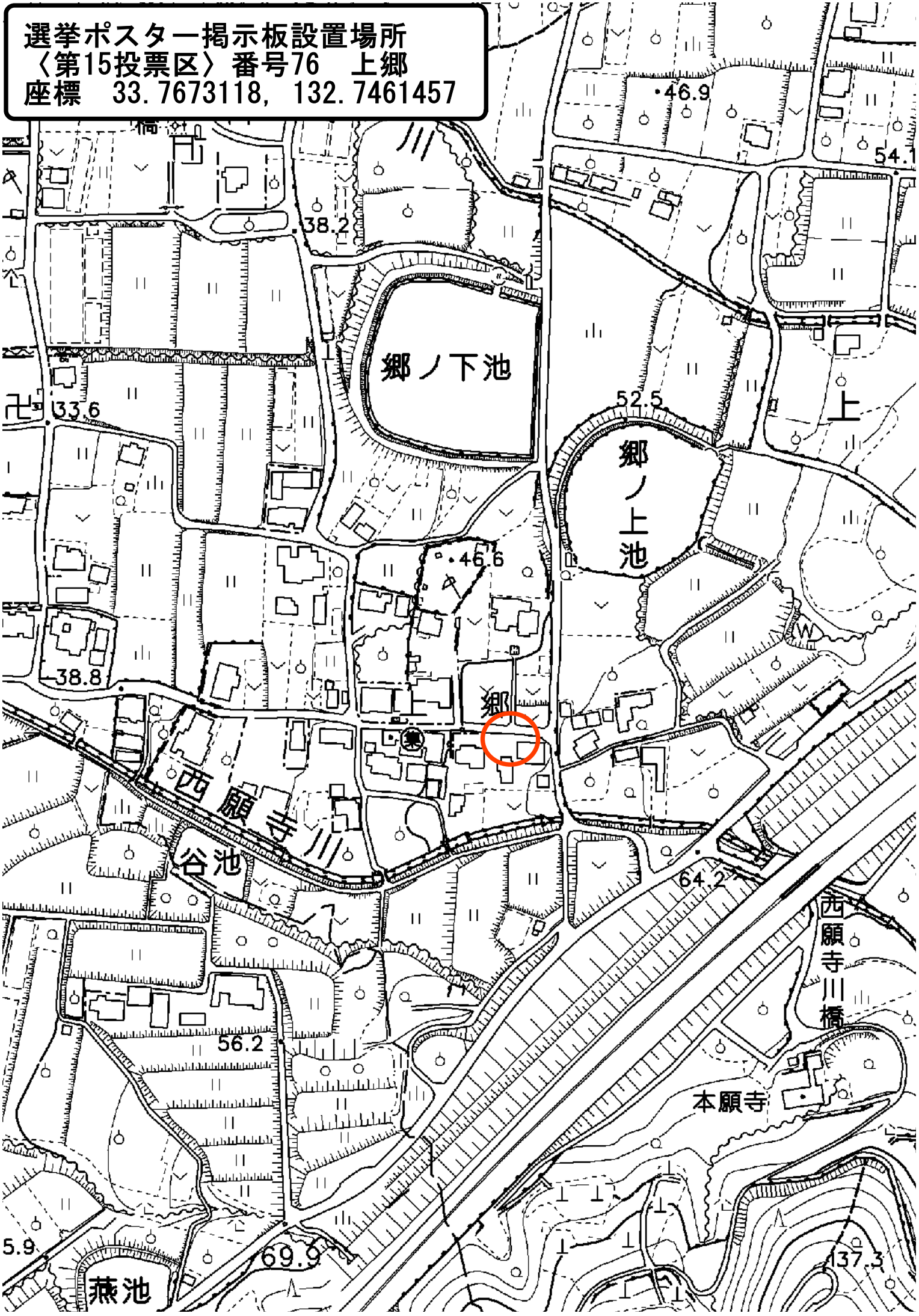

選挙ポスター掲示板設置場所
〈第15投票区〉番号77　上野
座標　33.7714632, 132.7410643

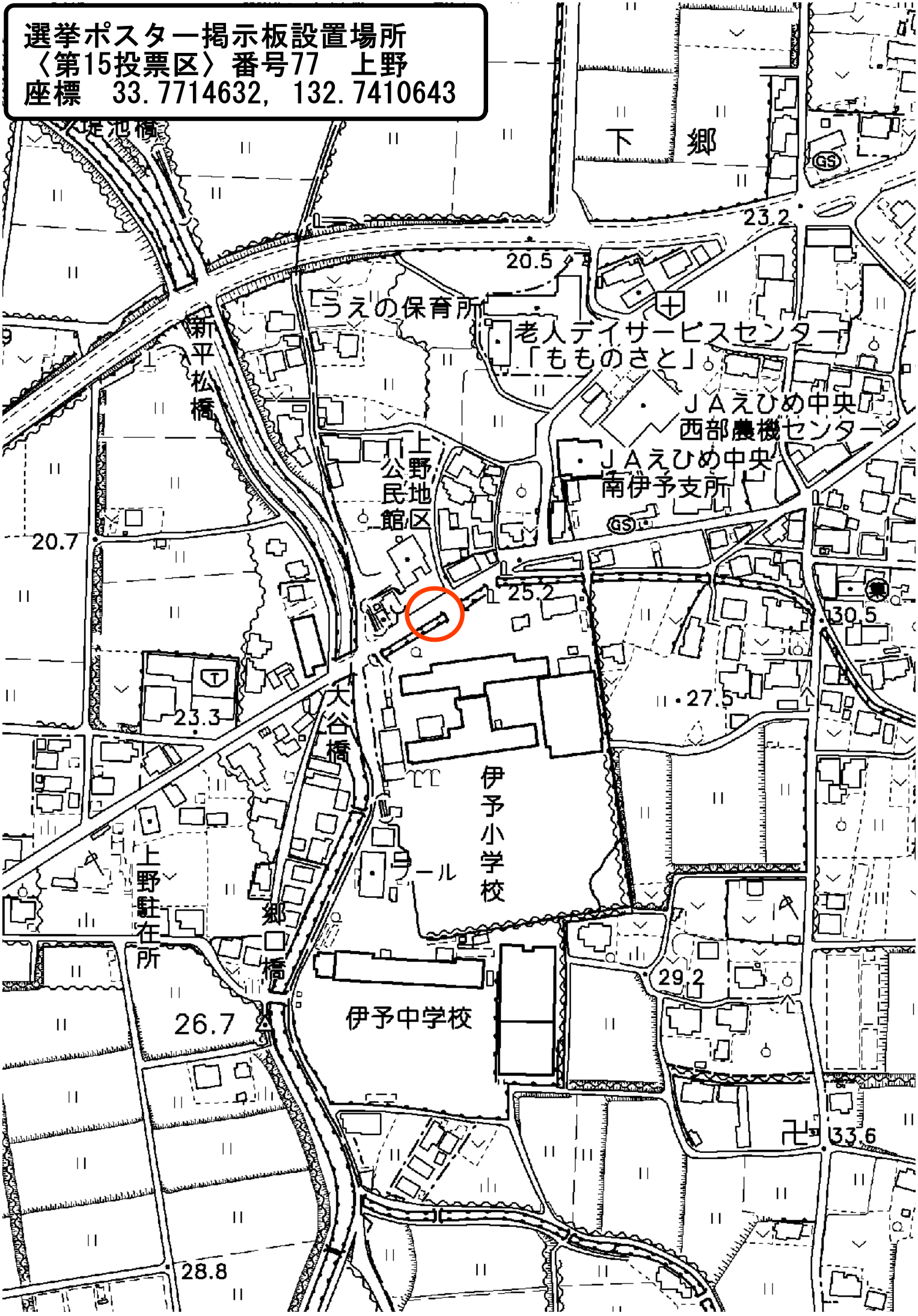

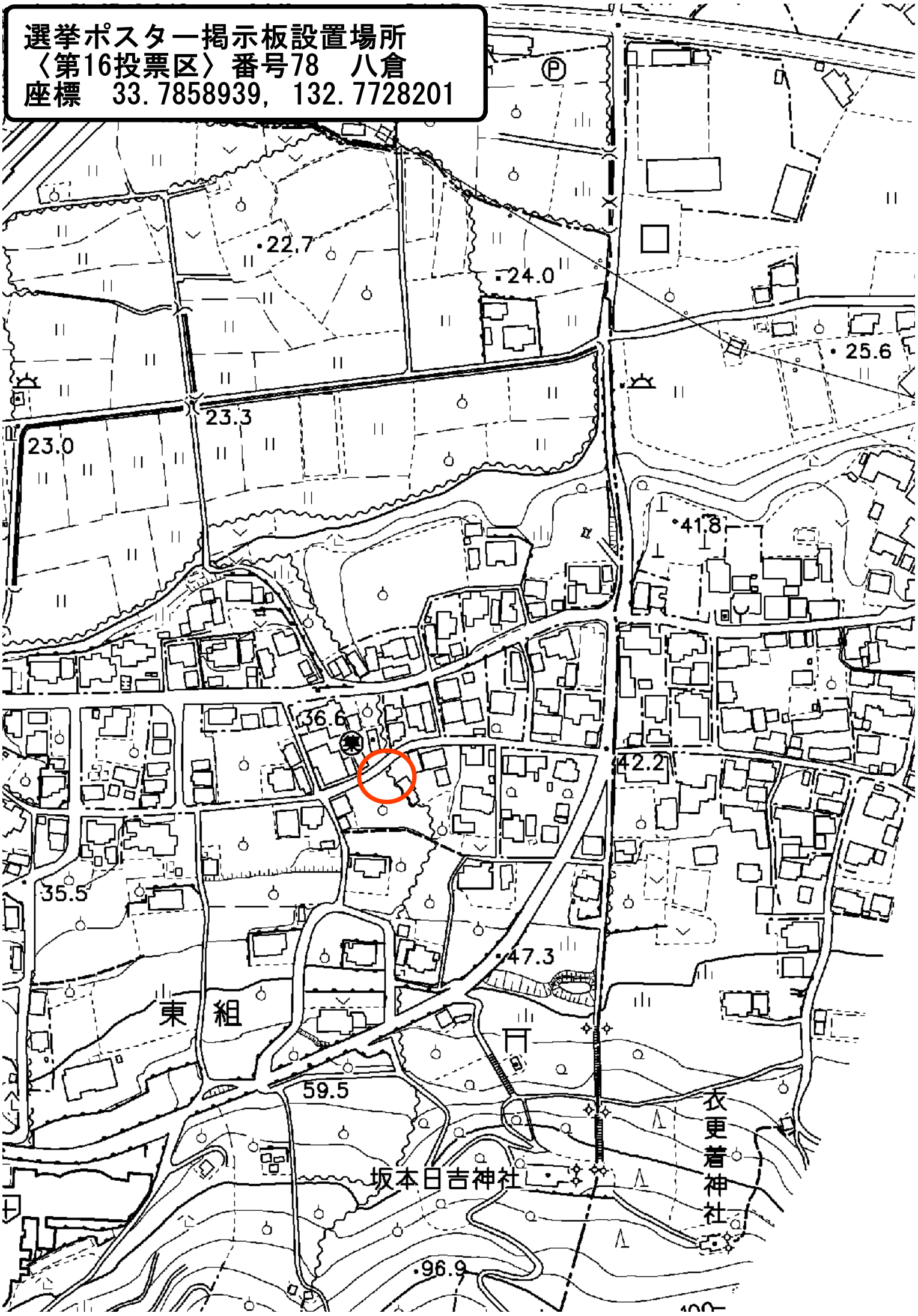
選挙ポスター掲示板設置場所
〈第16投票区〉番号78　八倉
座標　33.7858939, 132.7728201
22.7
24.0
25.6
23.3
23.0
41.8
36.6
42.2
35.5
47.3
東組
59.5
坂本日吉神社
衣更着神社
96.9

選挙ポスター掲示板設置場所
〈第16投票区〉番号79　八倉
座標　33.7861678, 132.7699634

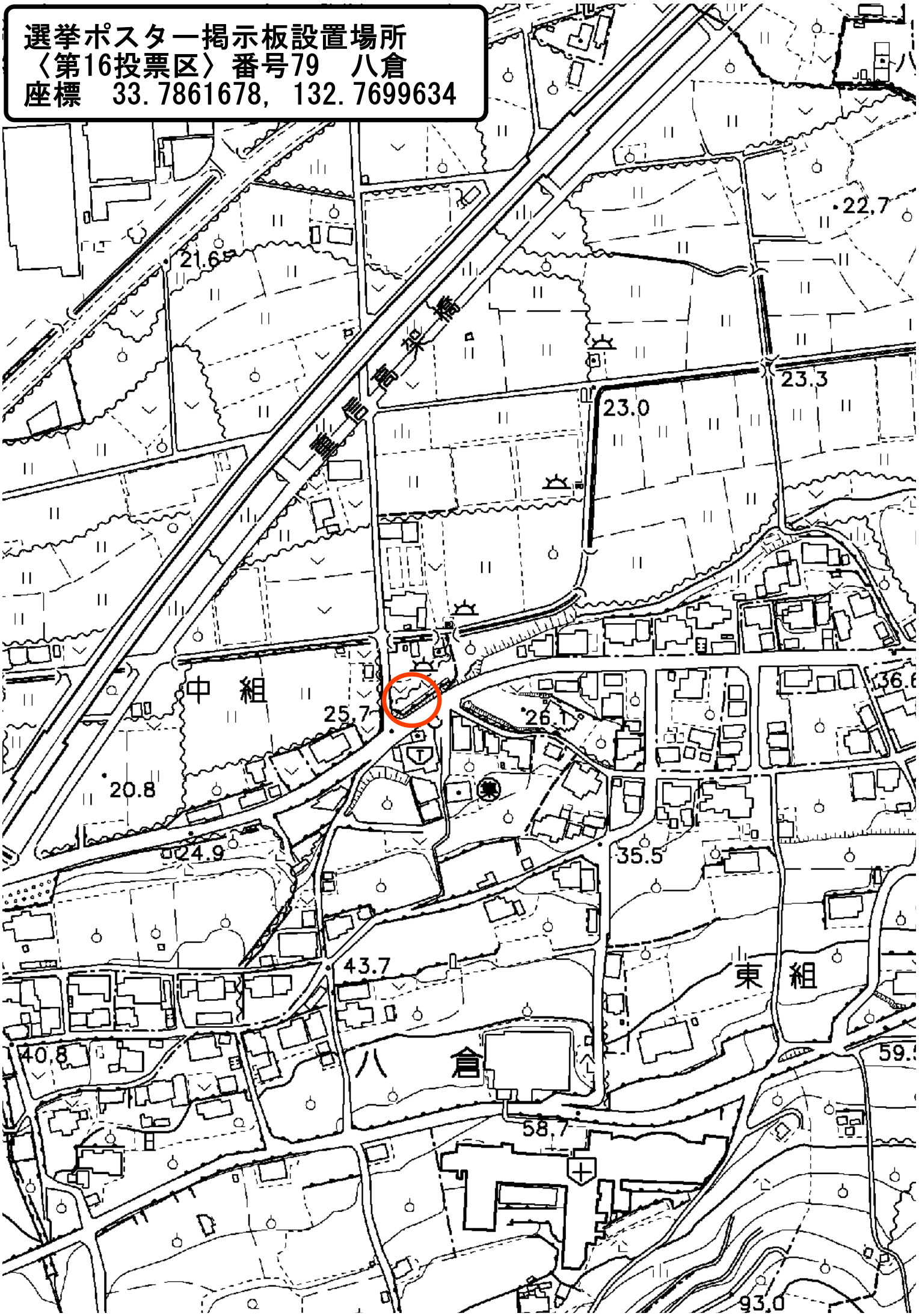

選挙ポスター掲示板設置場所
〈第16投票区〉番号80　八倉
座標　33.7848977, 132.7655482
18.2
19.5
18.4
八倉橋
20.0
19.7
20.2
21.9
22.6
金比羅神社
西組
35.1
40.8
25.3
27.5
38.0
北谷池
55.8
54

選挙ポスター掲示板設置場所
〈第16投票区〉番号81　宮下
座標　33.7825871, 132.7613210

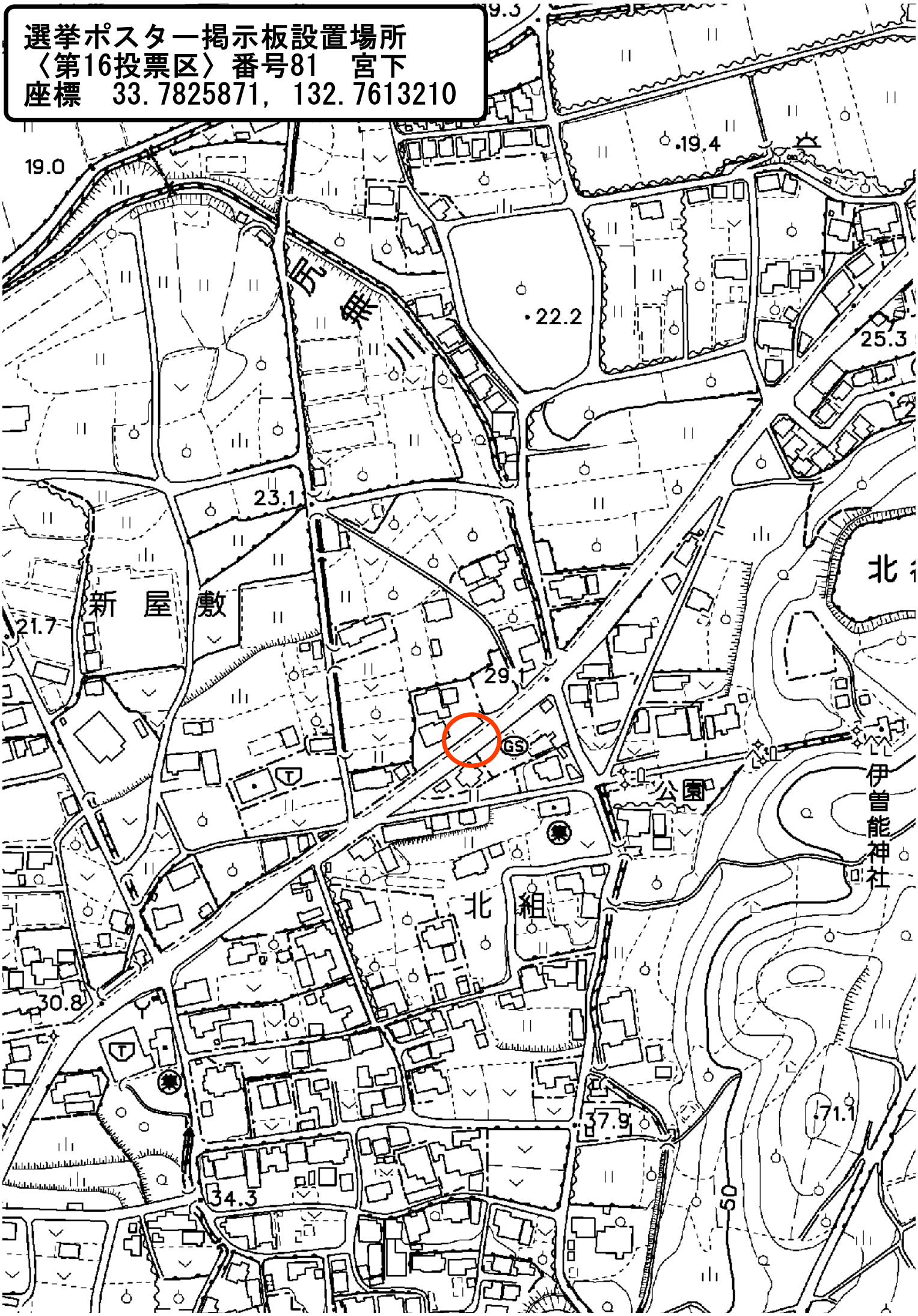

選挙ポスター掲示板設置場所
〈第16投票区〉番号82　宮下
座標　33.7806387, 132.7590182

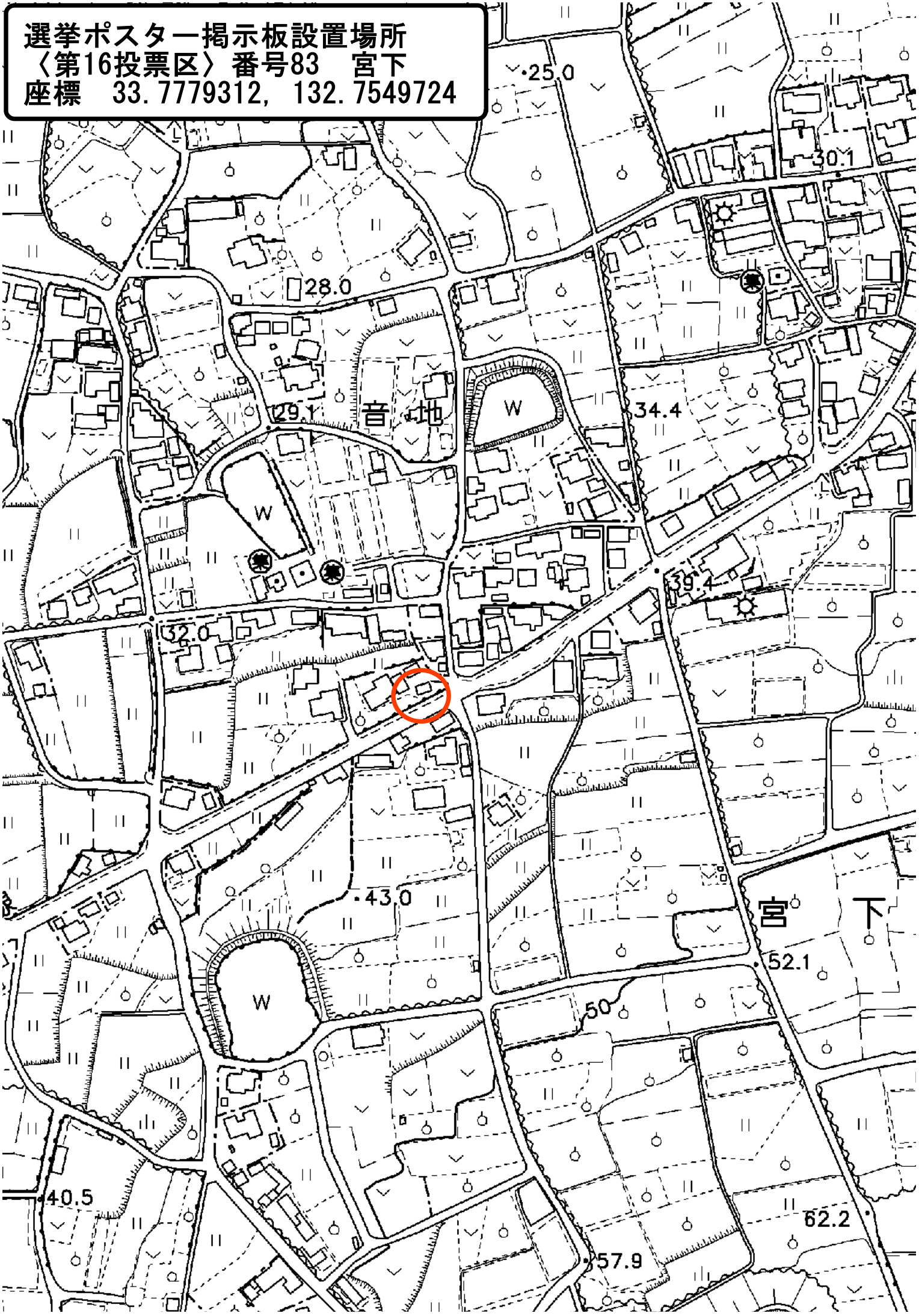
選挙ポスター掲示板設置場所
〈第16投票区〉番号83　宮下
座標　33.7779312, 132.7549724
25.0
30.1
28.0
29.1
音地
W
34.4
W
39.4
32.0
43.0
W
宮下
52.1
50
40.5
62.2
57.9

選挙ポスター掲示板設置場所
〈第17投票区〉番号84　東町
座標　33.6426754, 132.7106306

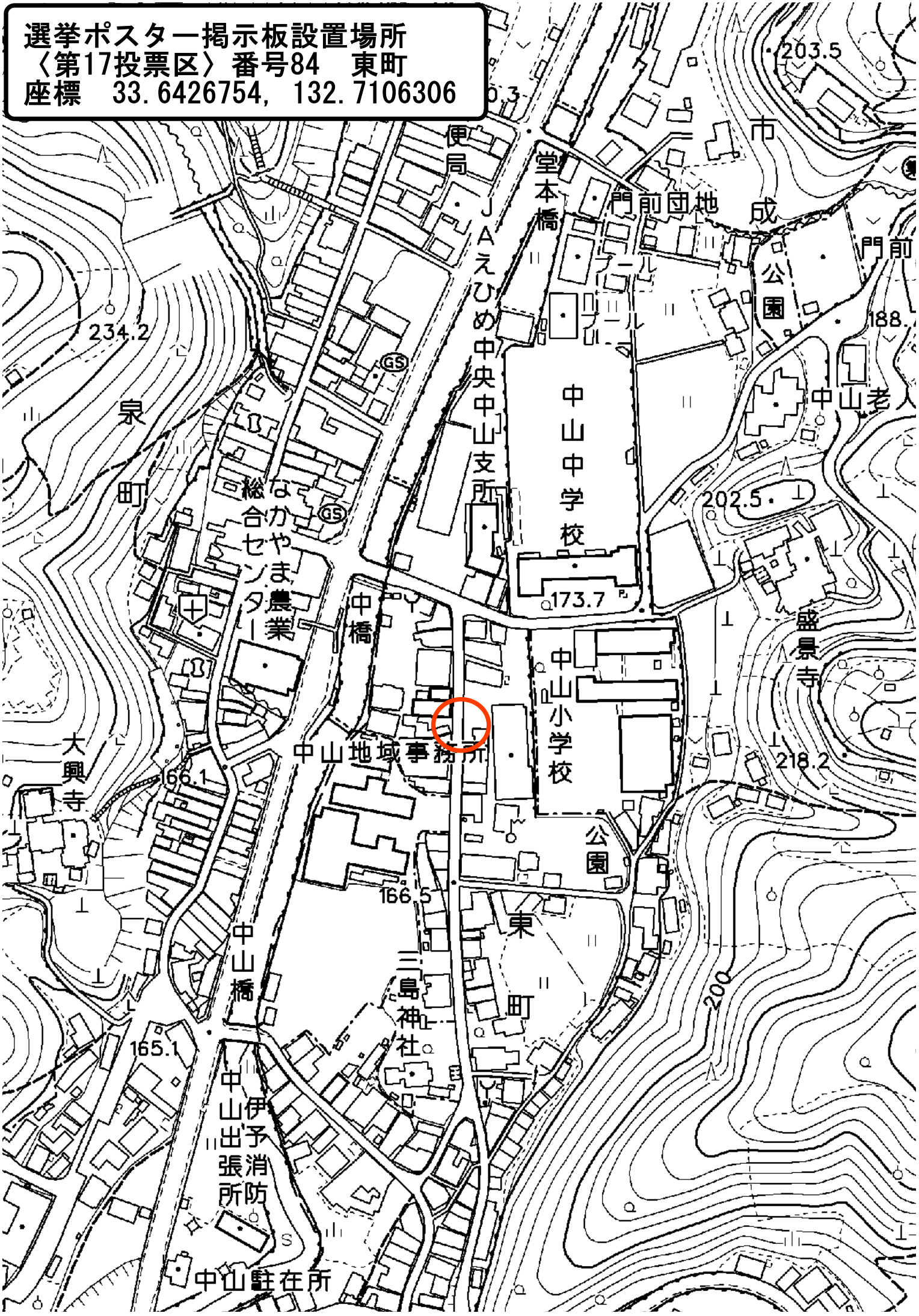

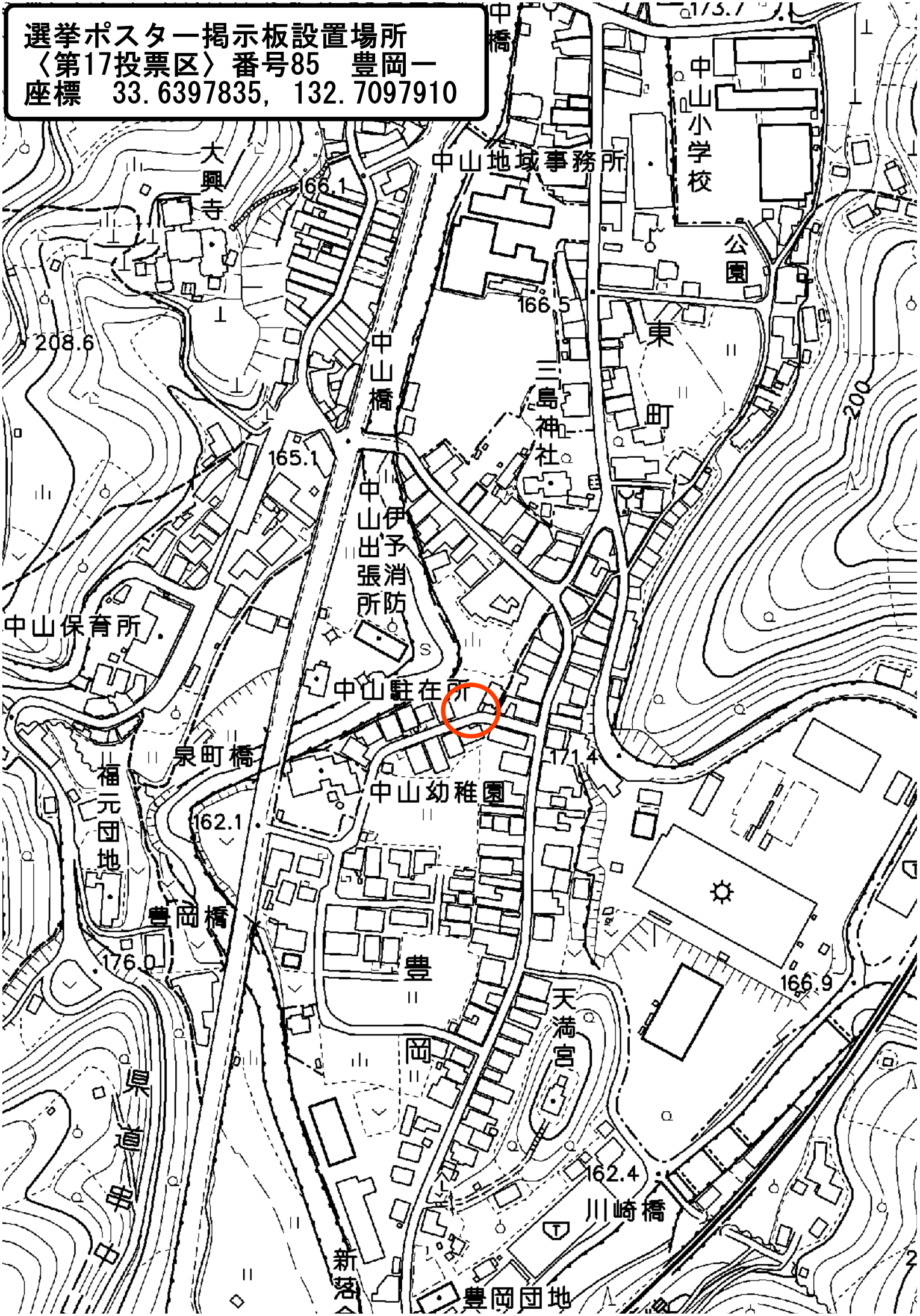
選挙ポスター掲示板設置場所
〈第17投票区〉番号85　豊岡一
座標　33.6397835, 132.7097910
中山地域事務所
中山小学校
公園
大興寺
中山橋
三島神社
東町
中山伊予消防出張所
中山保育所
中山駐在所
泉町橋
中山幼稚園
福元団地
豊岡橋
豊岡
天満宮
県道中山
川崎橋
新落合
豊岡団地
166.1
166.5
165.1
208.6
162.1
176.0
171.4
166.9
162.4
200

選挙ポスター掲示板設置場所
〈第17投票区〉番号86　泉町四
座標　33.6411687, 132.7088550

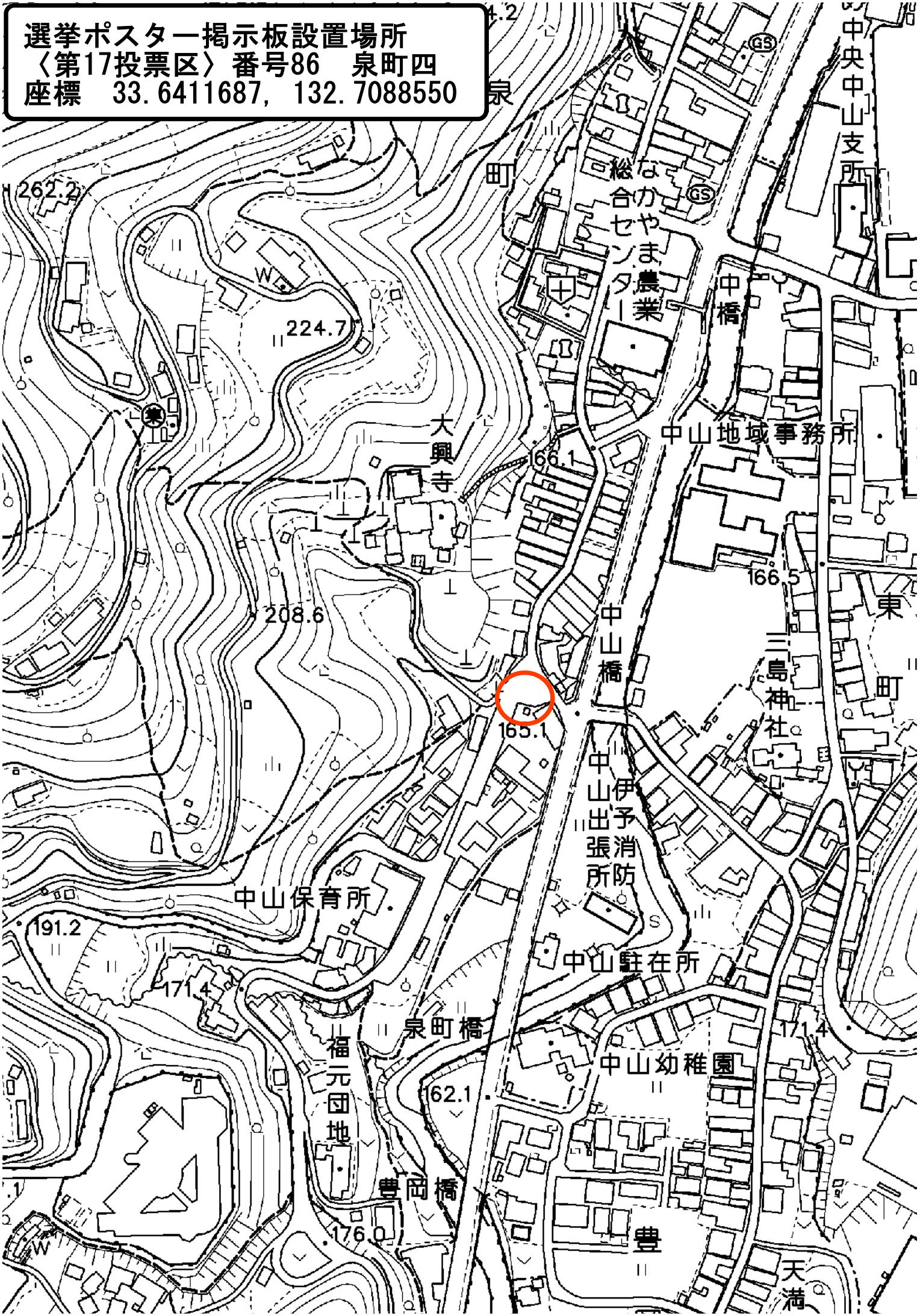

選挙ポスター掲示板設置場所
〈第17投票区〉番号87　東町
座標　33.6408452, 132.7106306

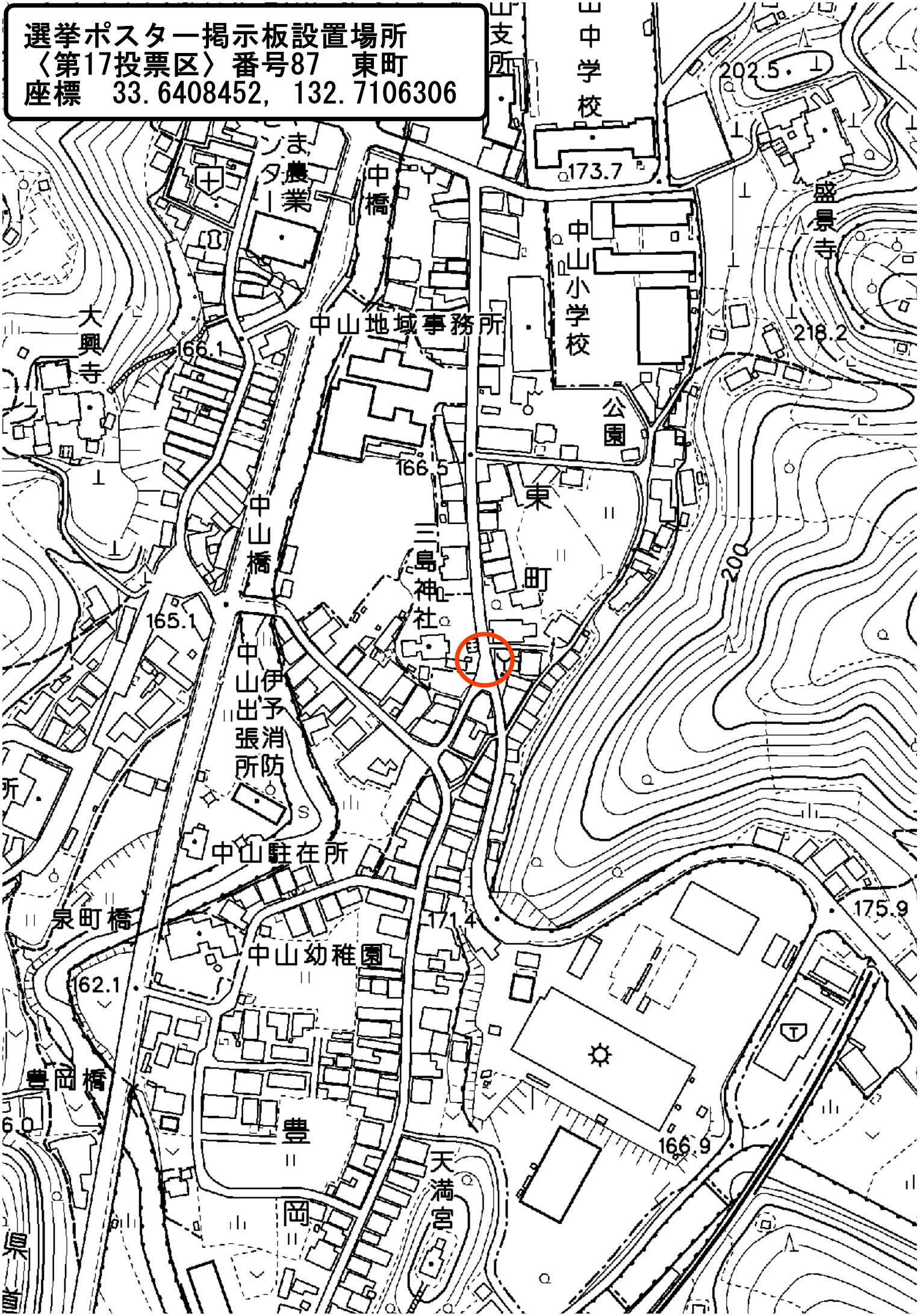

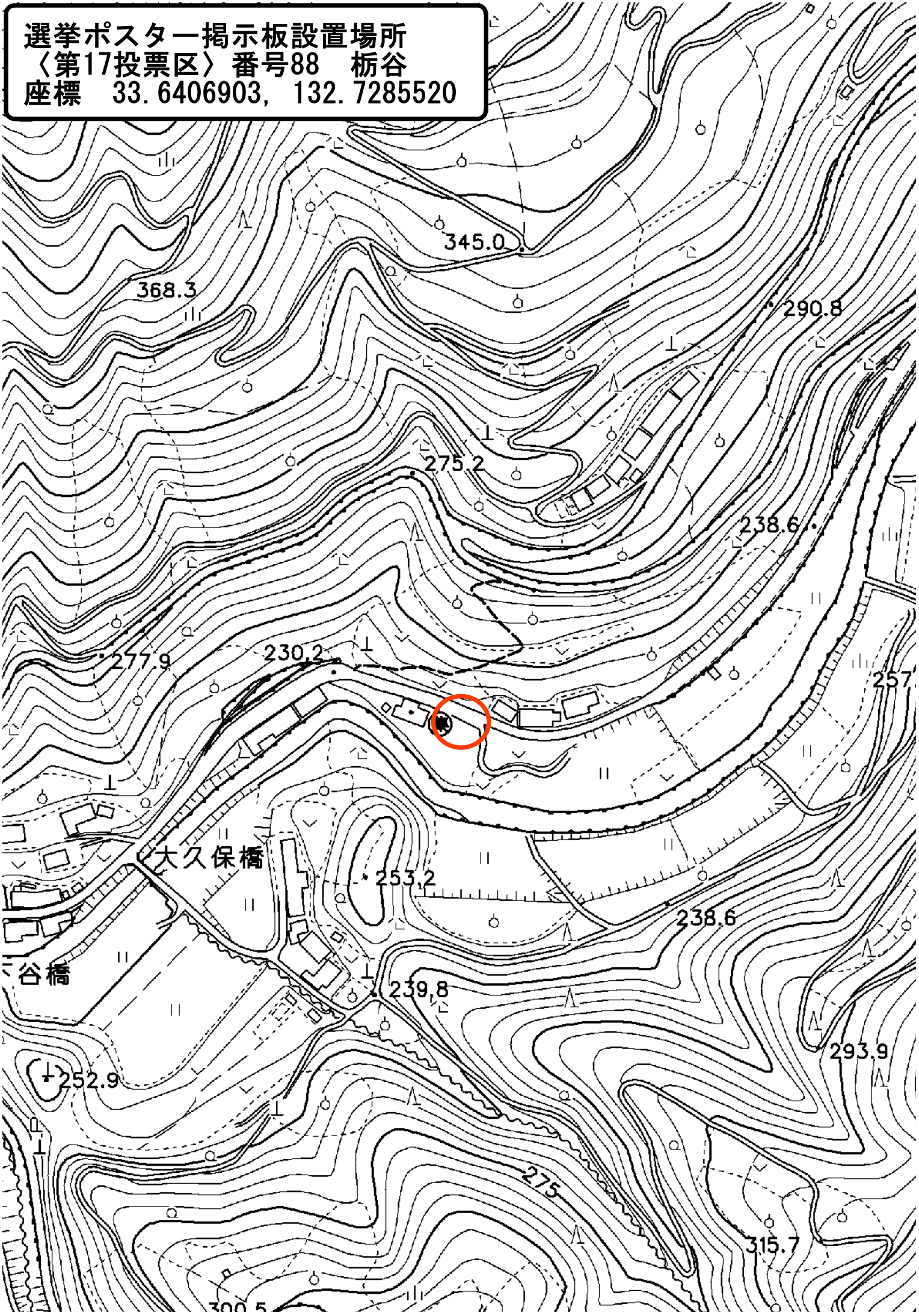
選挙ポスター掲示板設置場所
〈第17投票区〉番号88　栃谷
座標　33.6406903, 132.7285520
345.0
368.3
290.8
275.2
238.6
277.9
230.2
257
大久保橋
253.2
238.6
谷橋
239.8
293.9
252.9
275
315.7

選挙ポスター掲示板設置場所
〈第17投票区〉番号89　泉町一
座標　33.6469445, 132.7108347

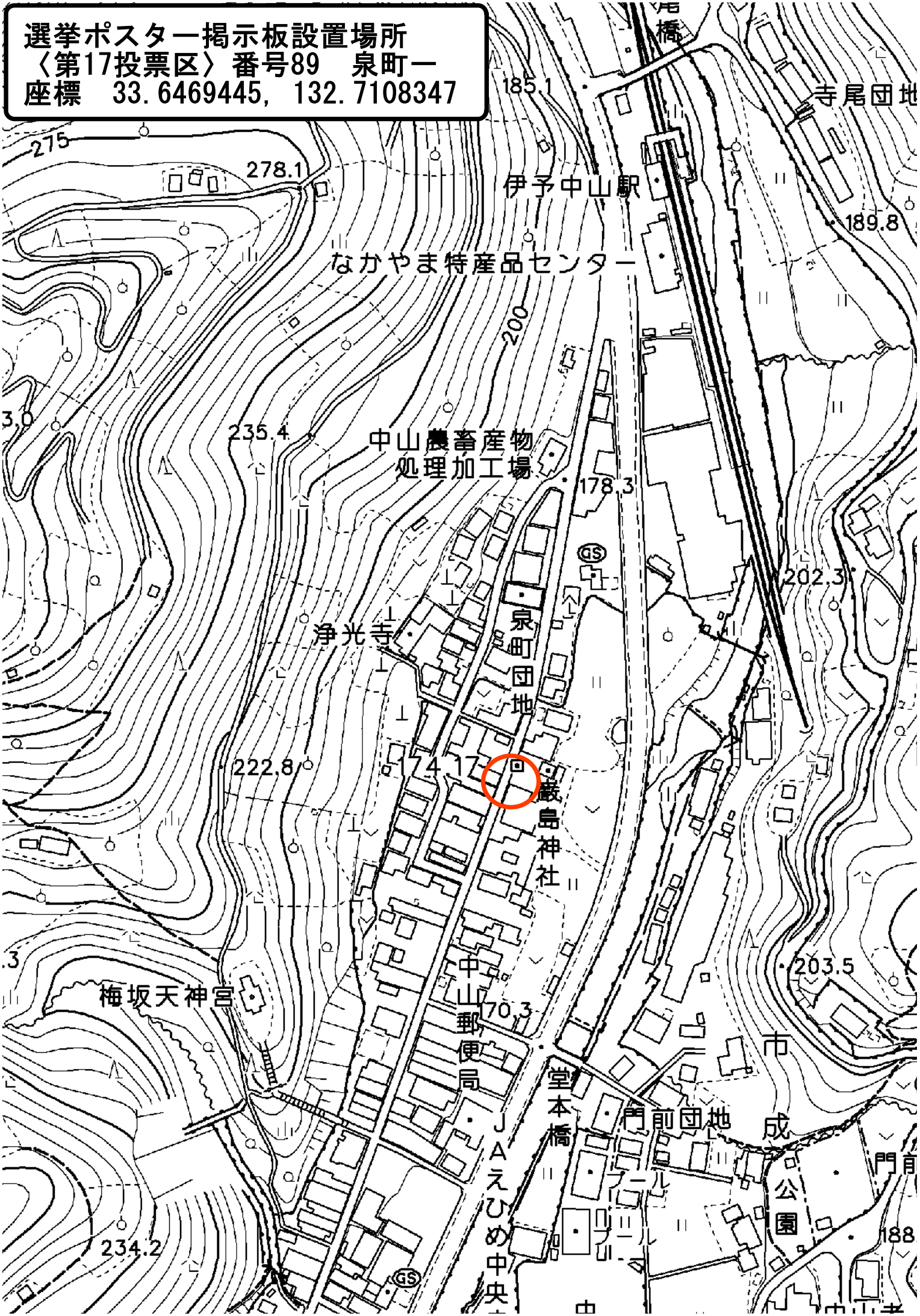

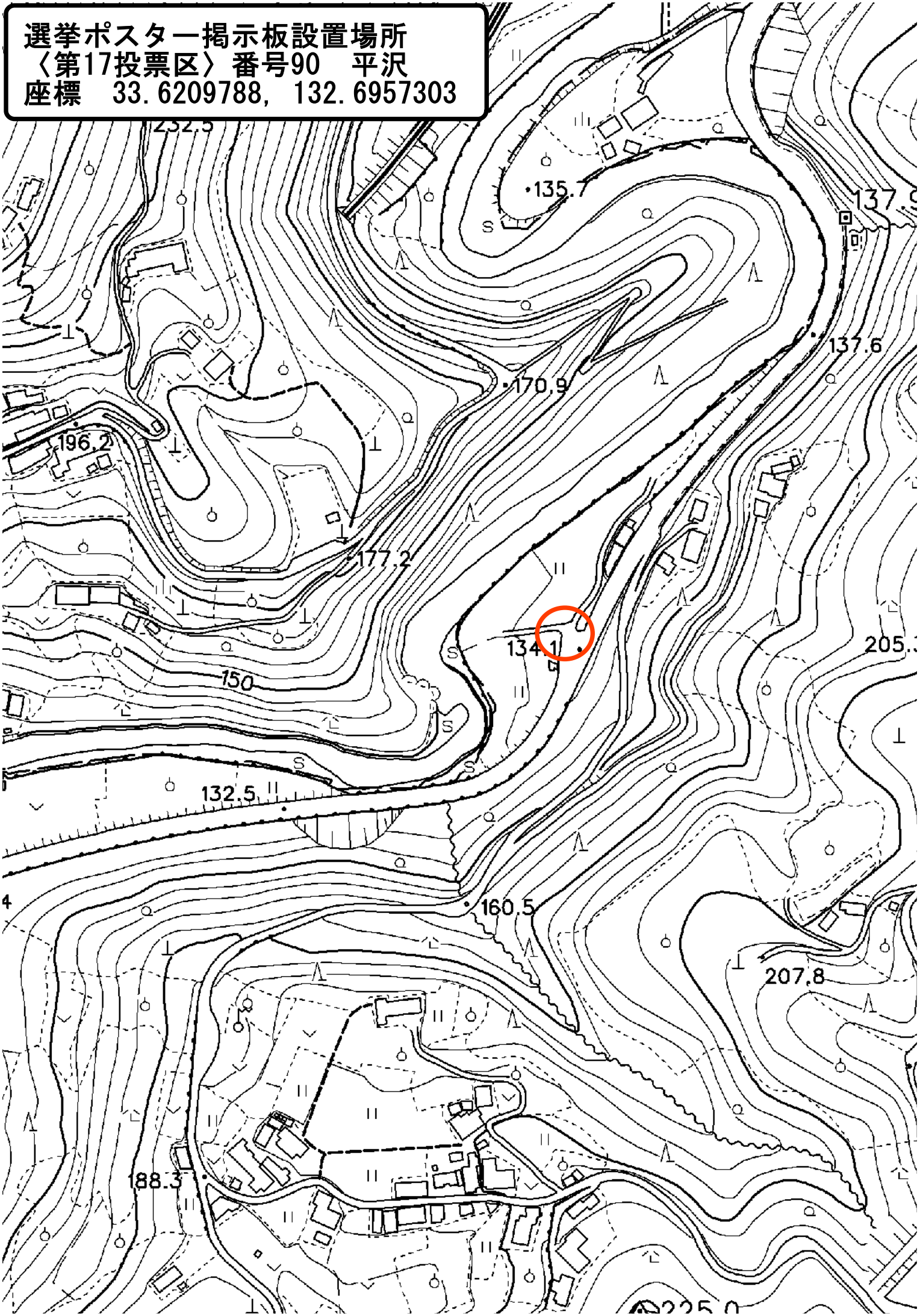
選挙ポスター掲示板設置場所
〈第17投票区〉番号90　平沢
座標　33.6209788, 132.6957303
232.5
135.7
137.6
170.9
196.2
177.2
134.1
150
132.5
160.5
207.8
188.3

選挙ポスター掲示板設置場所
〈第18投票区〉番号91　重藤
座標　33.6404143, 132.6817989

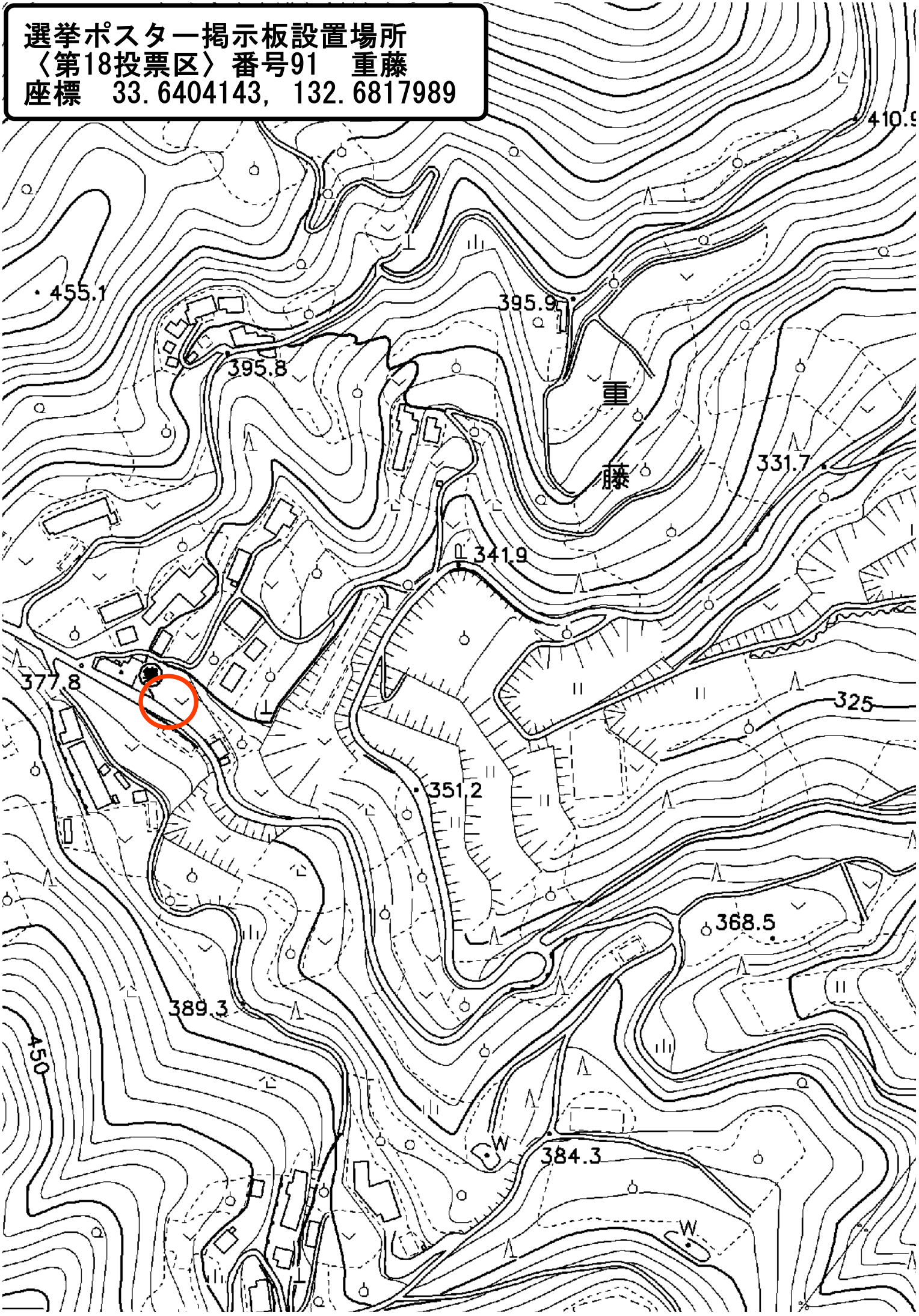

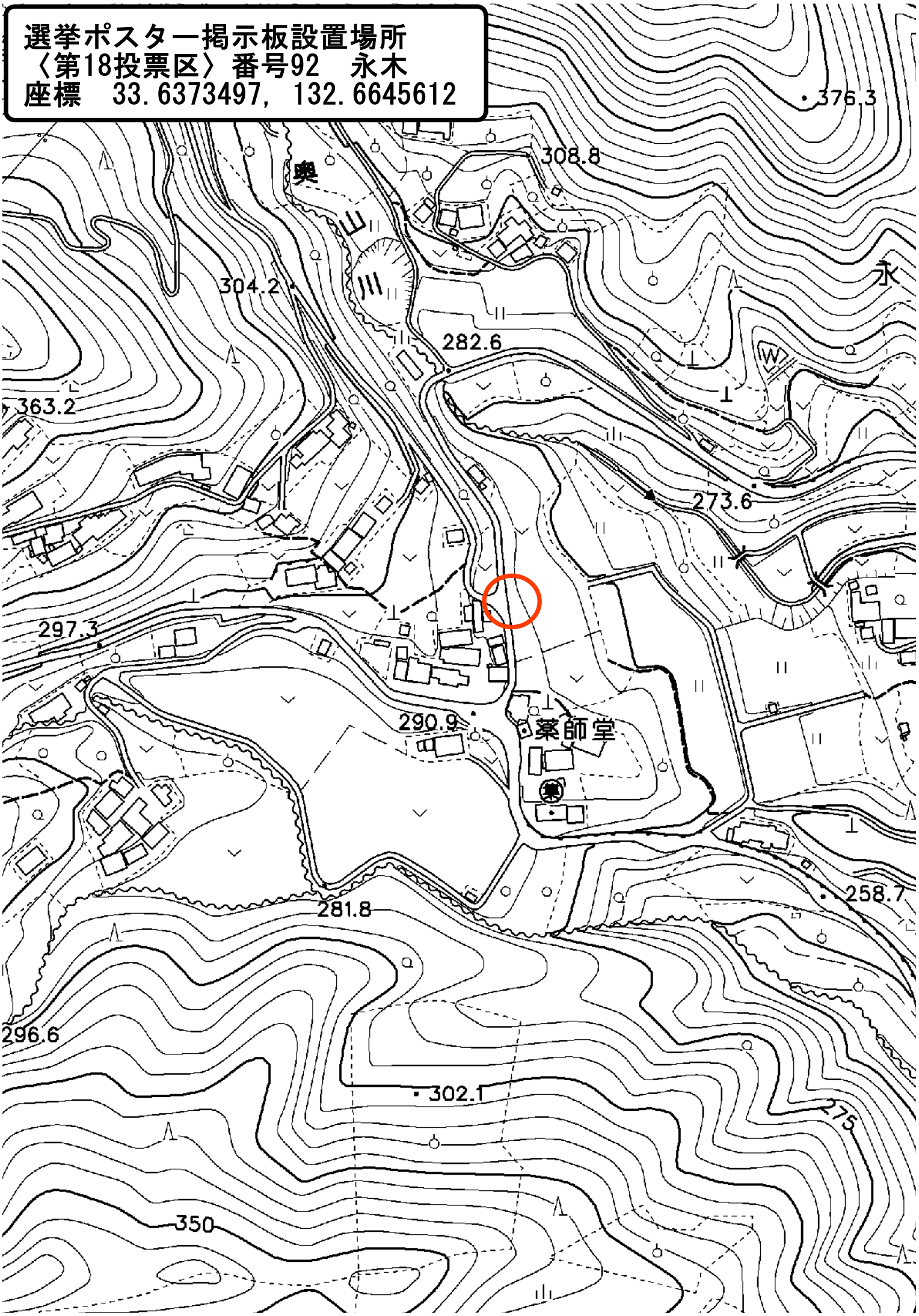
選挙ポスター掲示板設置場所
〈第18投票区〉番号92　永木
座標　33.6373497, 132.6645612
376.3
308.8
奥
川
304.2
永
282.6
363.2
273.6
297.3
290.9
薬師堂
258.7
281.8
296.6
302.1
350

選挙ポスター掲示板設置場所
〈第18投票区〉番号93　永木
座標　33.6367201, 132.6685893

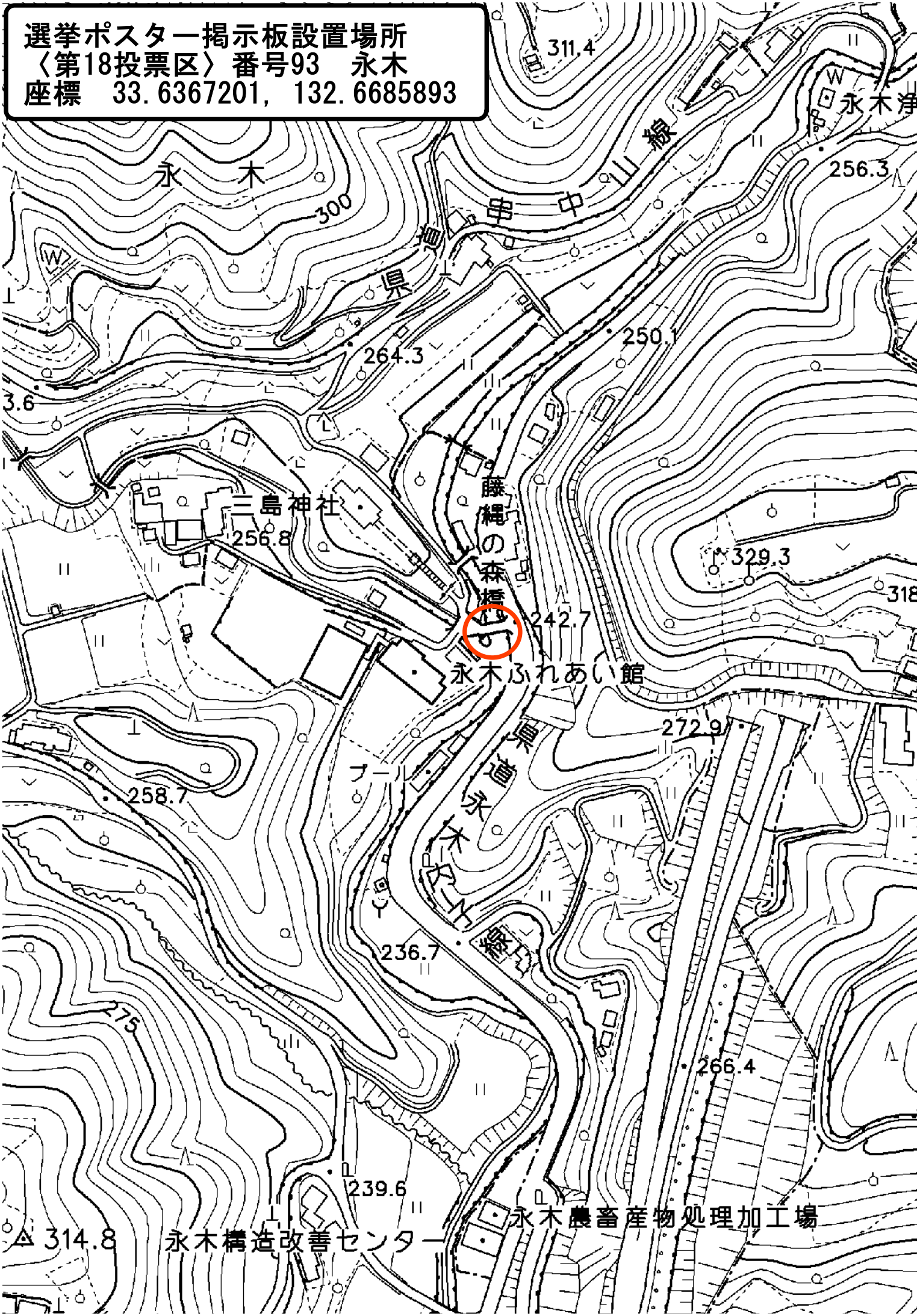

選挙ポスター掲示板設置場所
〈第18投票区〉番号94　永木
座標　33.6333569, 132.6686147

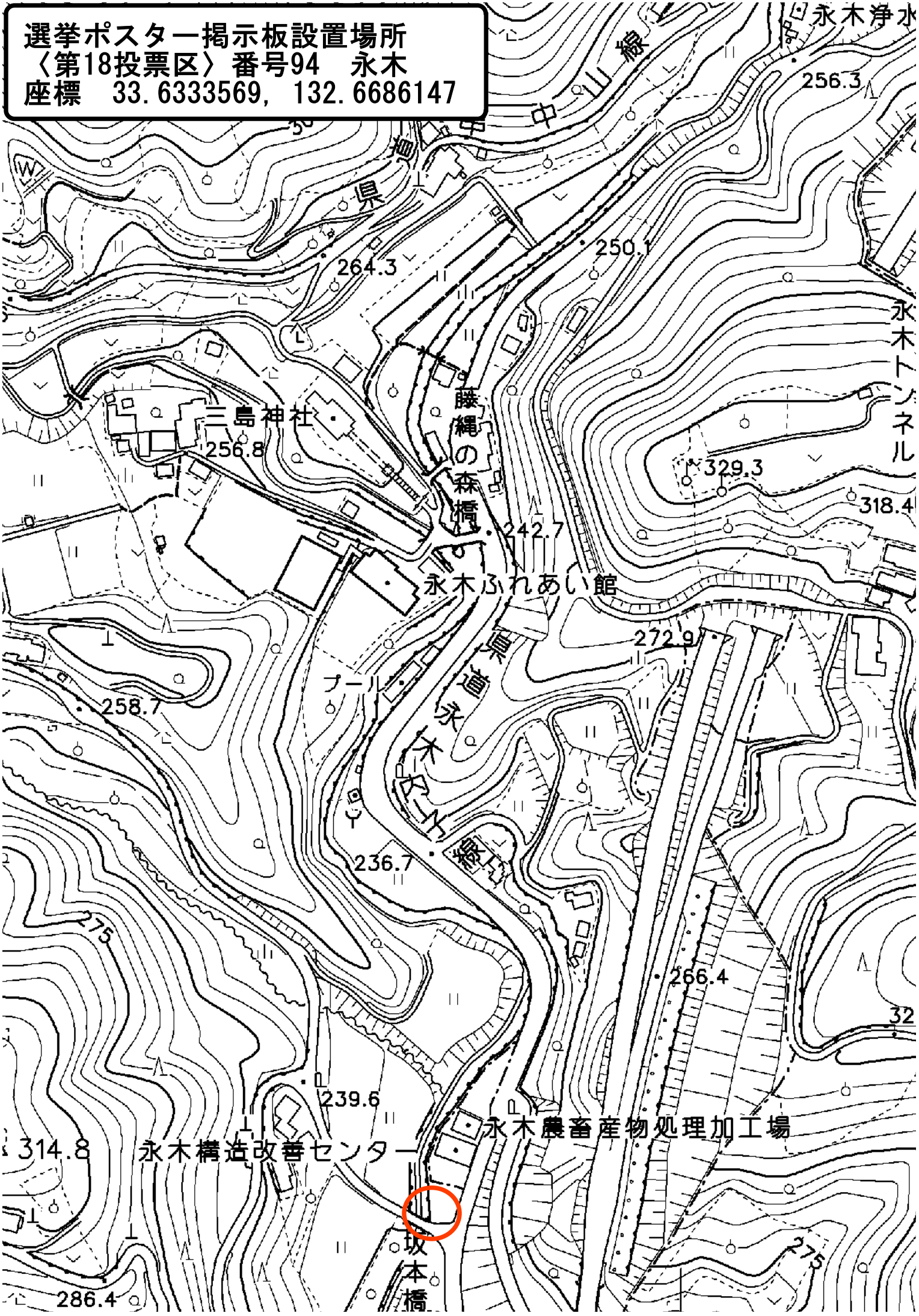

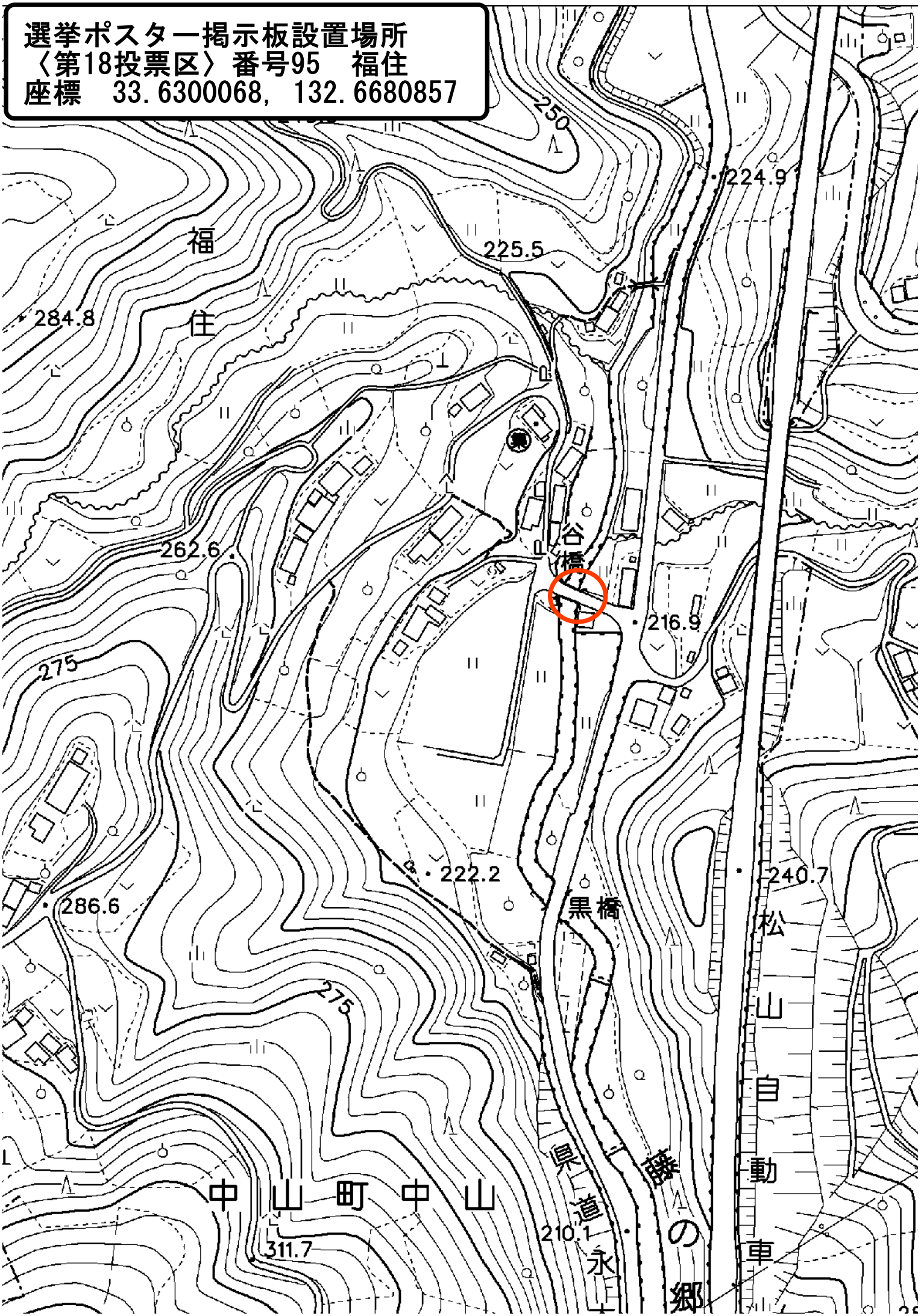
選挙ポスター掲示板設置場所
〈第18投票区〉番号95　福住
座標　33.6300068, 132.6680857
250
224.9
福
住
225.5
284.8
谷
橋
262.6
216.9
275
222.2
240.7
286.6
黒橋
松
山
自
動
車
275
県道
藤の郷
210.1
永
中山町中山
311.7

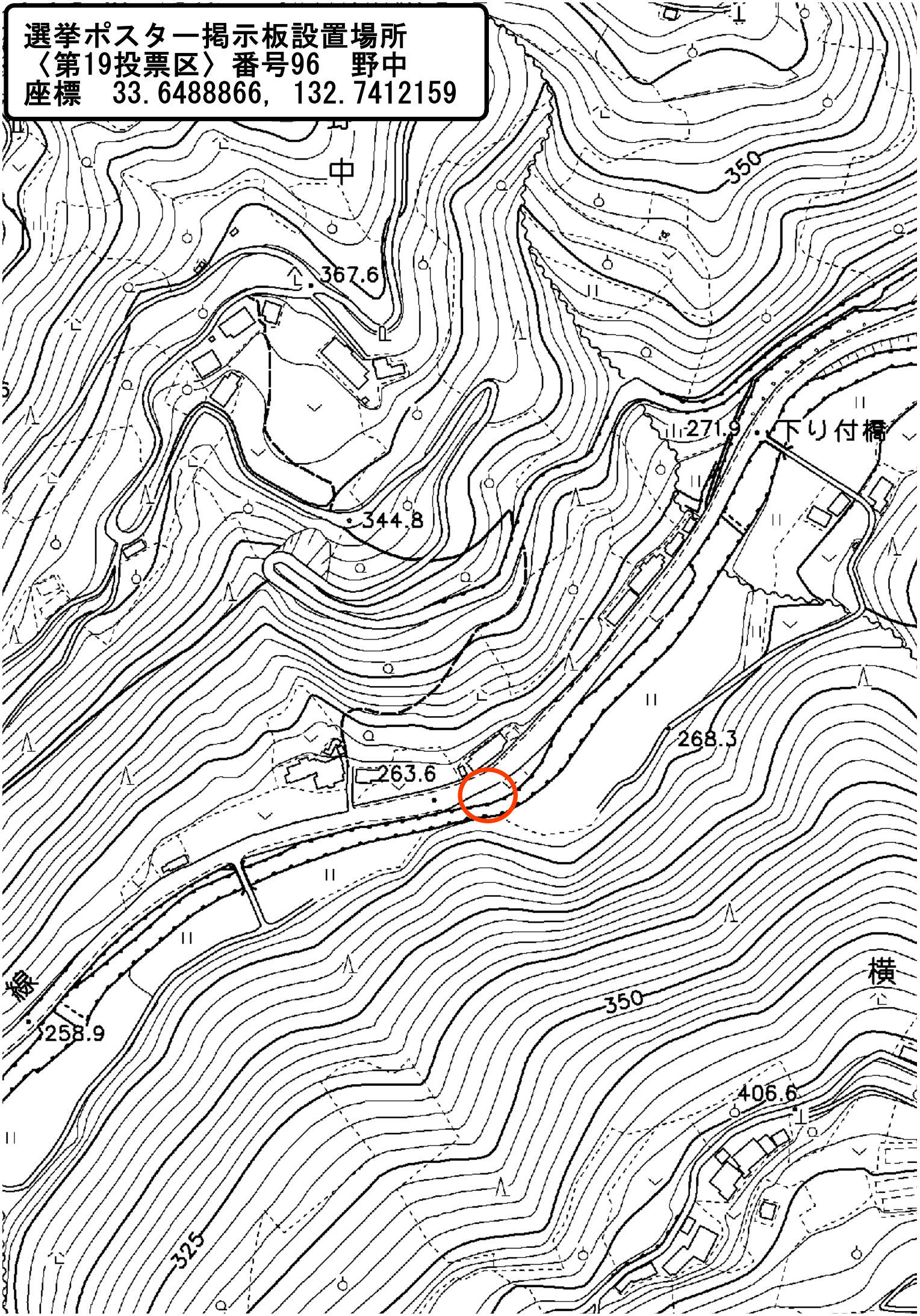
選挙ポスター掲示板設置場所
〈第19投票区〉番号96　野中
座標　33.6488866, 132.7412159
中
350
367.6
271.9
下り付橋
344.8
268.3
263.6
横
350
258.9
406.6
325

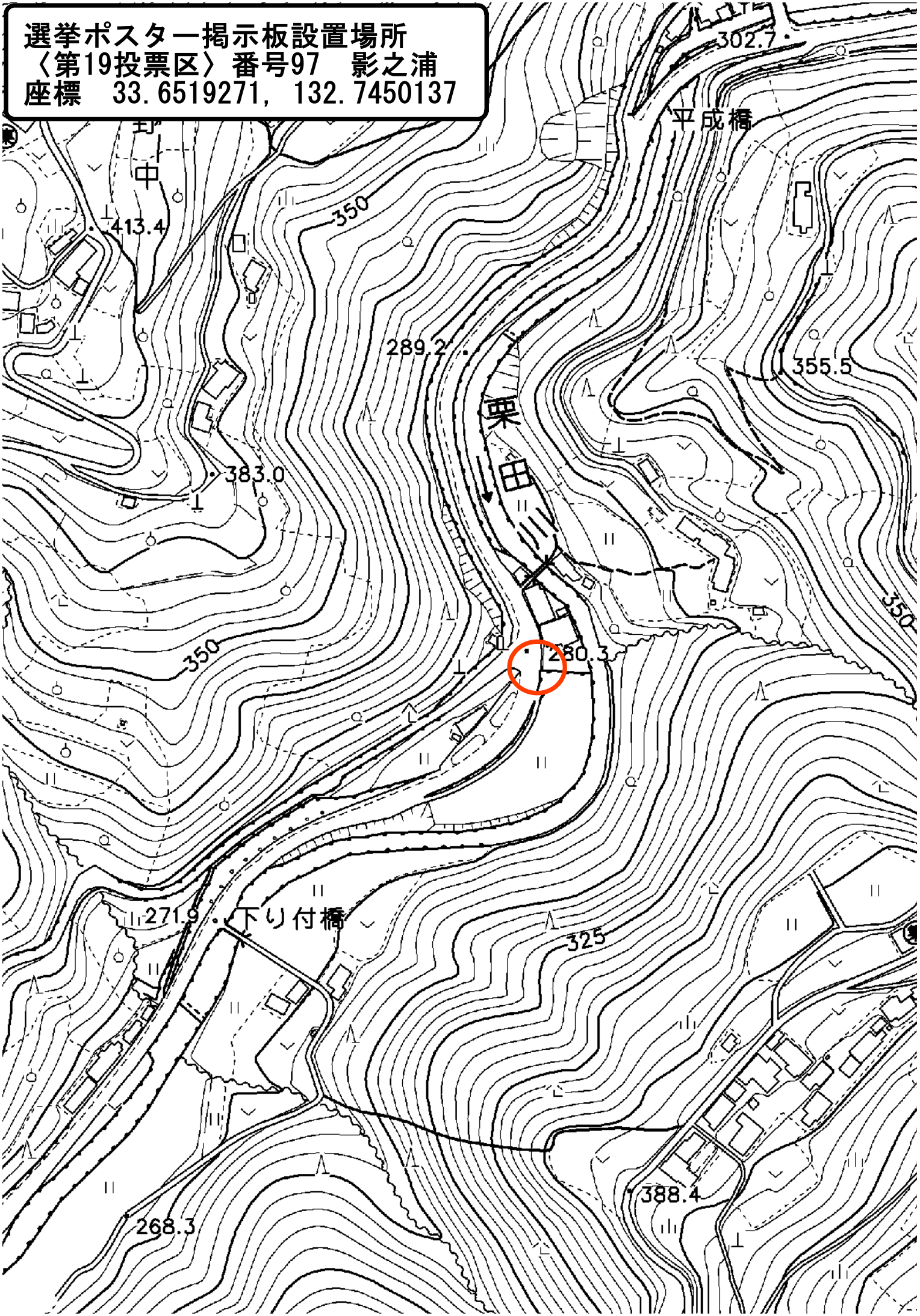
選挙ポスター掲示板設置場所
〈第19投票区〉番号97　影之浦
座標　33.6519271，132.7450137
302.7
平成橋
中
413.4
350
289.2
355.5
栗
田
383.0
350
280.3
350
271.9
下り付橋
325
388.4
268.3

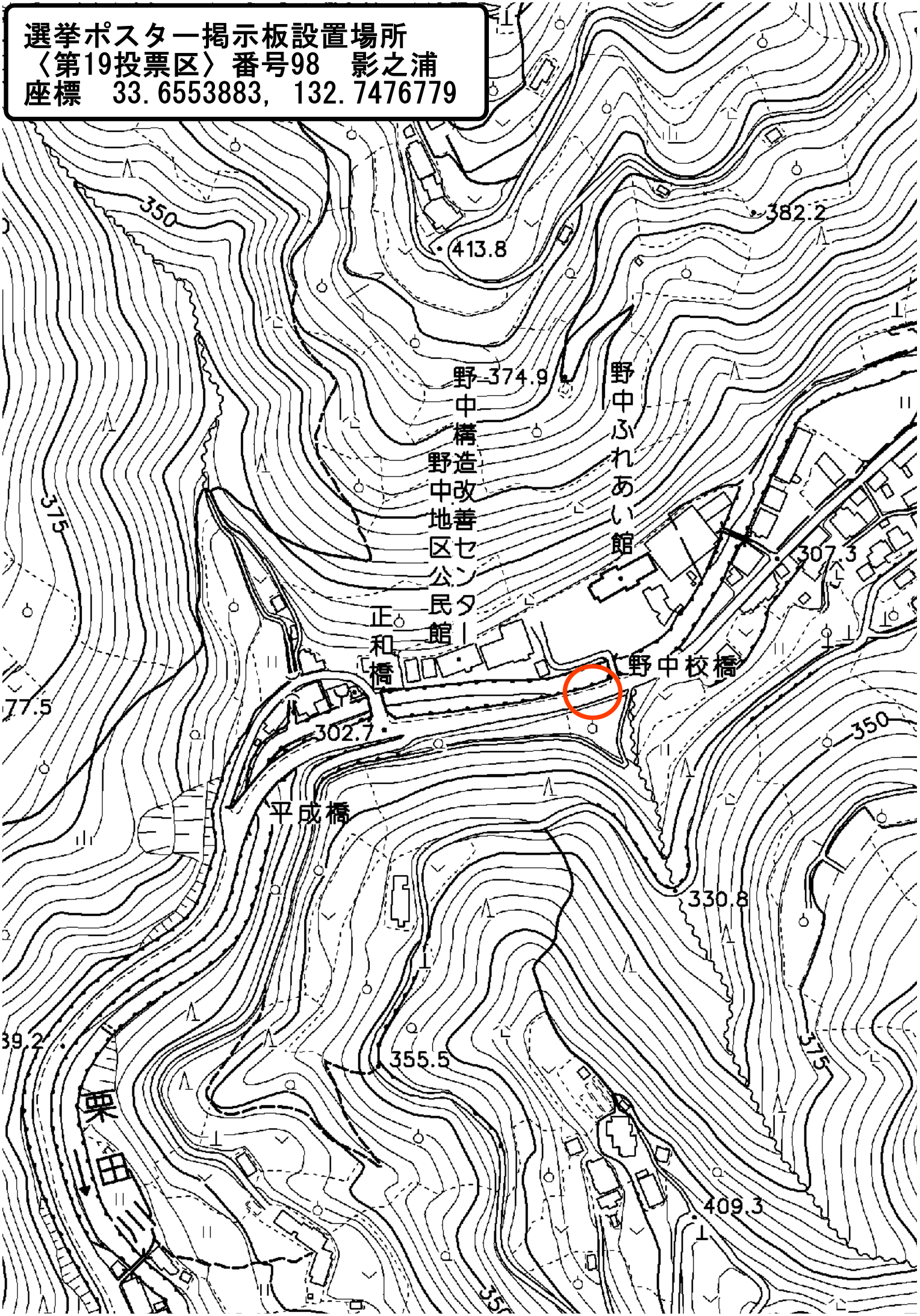
選挙ポスター掲示板設置場所
〈第19投票区〉番号98　影之浦
座標　33.6553883, 132.7476779
350
413.8
382.2
野中構造改善センター
374.9
野中ふれあい館
307.3
375
正和橋
野中校橋
77.5
302.7
350
平成橋
330.8
39.2
355.5
375
栗田
409.3

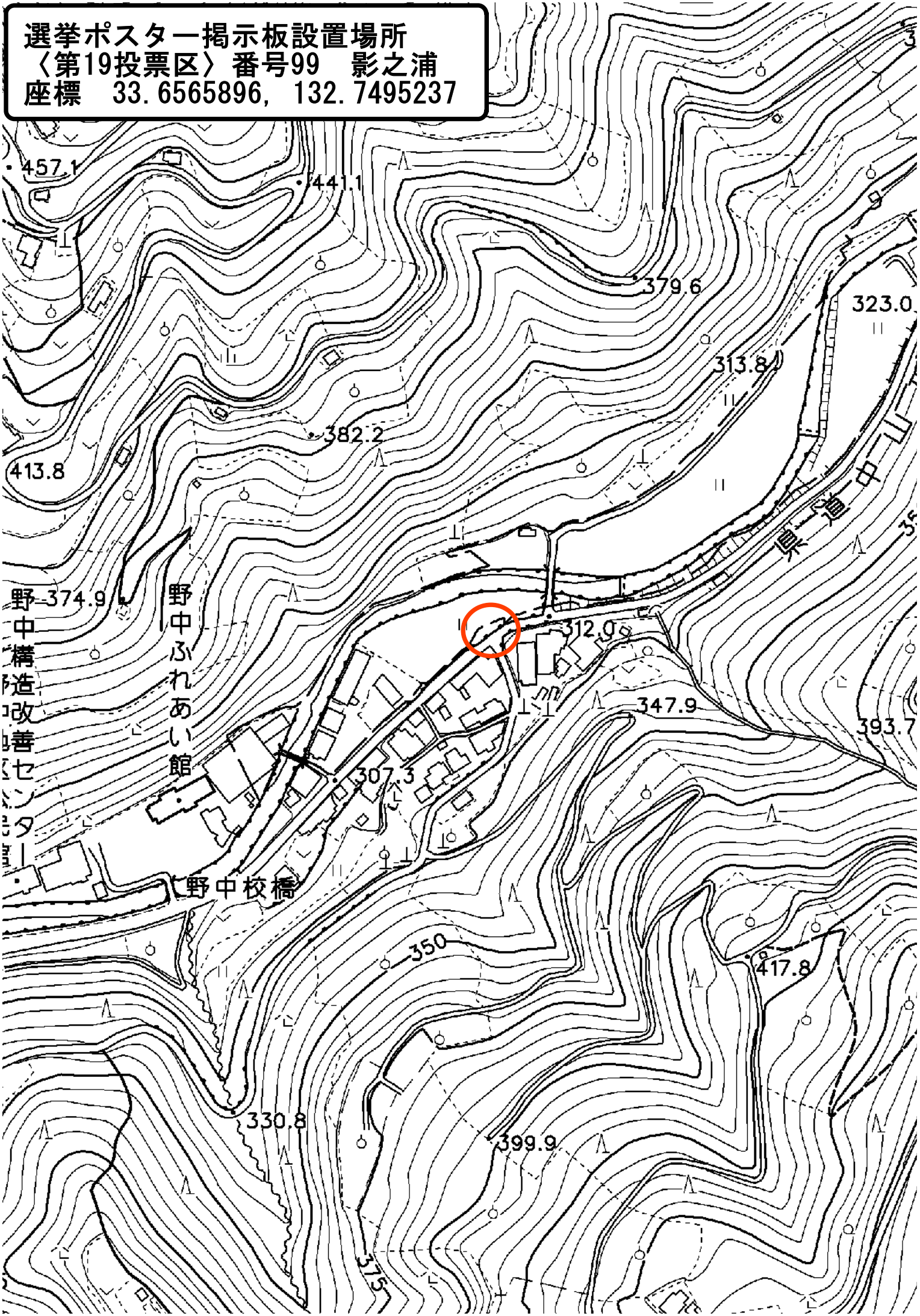
選挙ポスター掲示板設置場所
〈第19投票区〉番号99　影之浦
座標　33.6565896, 132.7495237
457.1
441.1
379.6
323.0
313.8
382.2
413.8
374.9
野中構造改善センター
野中ふれあい館
312.0
347.9
393.7
307.3
野中校橋
350
417.8
330.8
399.9
375
県道中山

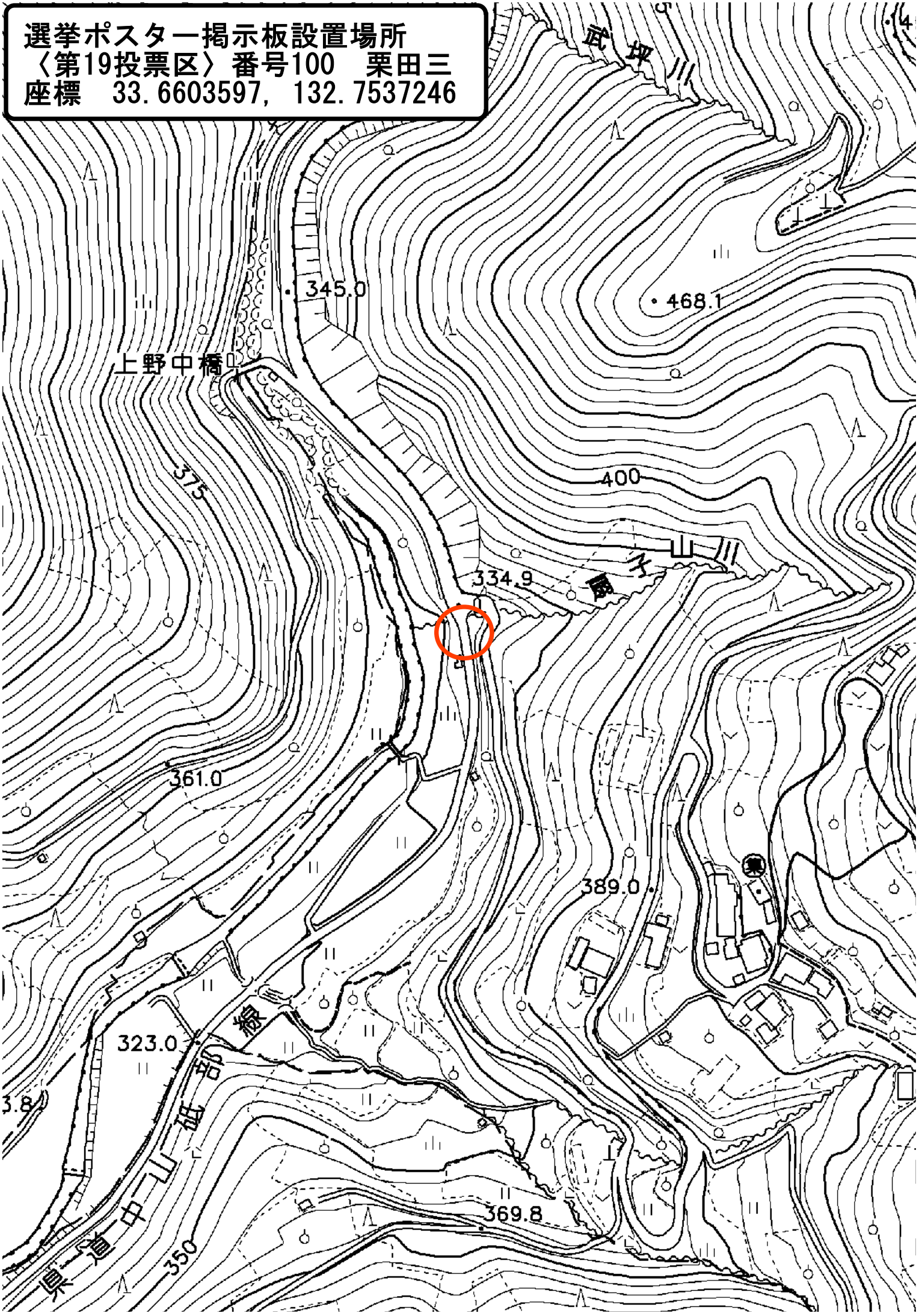
選挙ポスター掲示板設置場所
〈第19投票区〉番号100　栗田三
座標　33.6603597, 132.7537246
武地川
345.0
468.1
上野中橋
375
400
334.9
扇ヶ山川
361.0
389.0
323.0
県道中山田部線
369.8
350

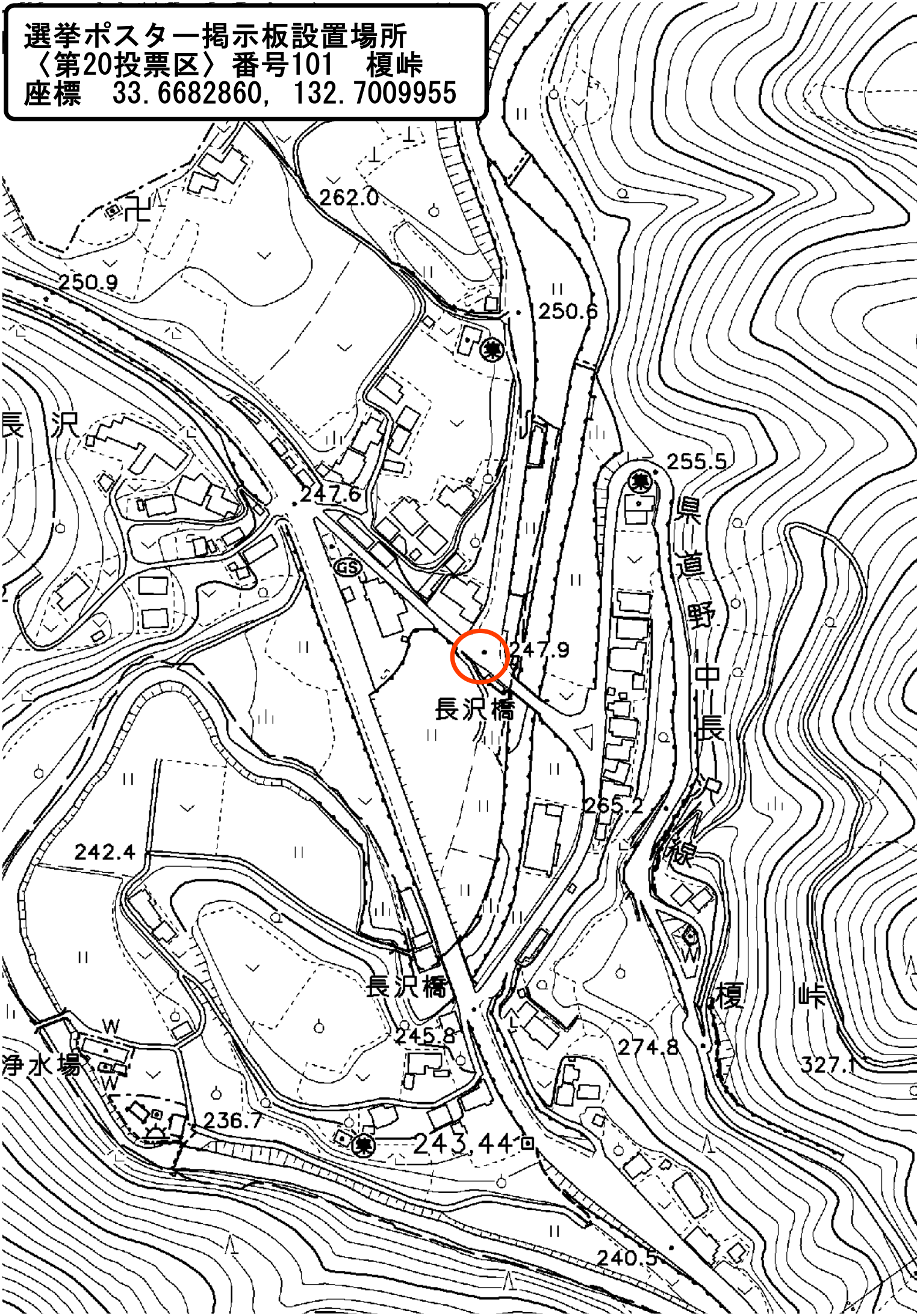
選挙ポスター掲示板設置場所
〈第20投票区〉番号101　榎峠
座標　33.6682860, 132.7009955
262.0
250.9
250.6
長沢
255.5
247.6
県道野中長沢線
247.9
長沢橋
265.2
242.4
長沢橋
245.8
274.8
榎峠
327.1
浄水場
236.7
243.44
240.5

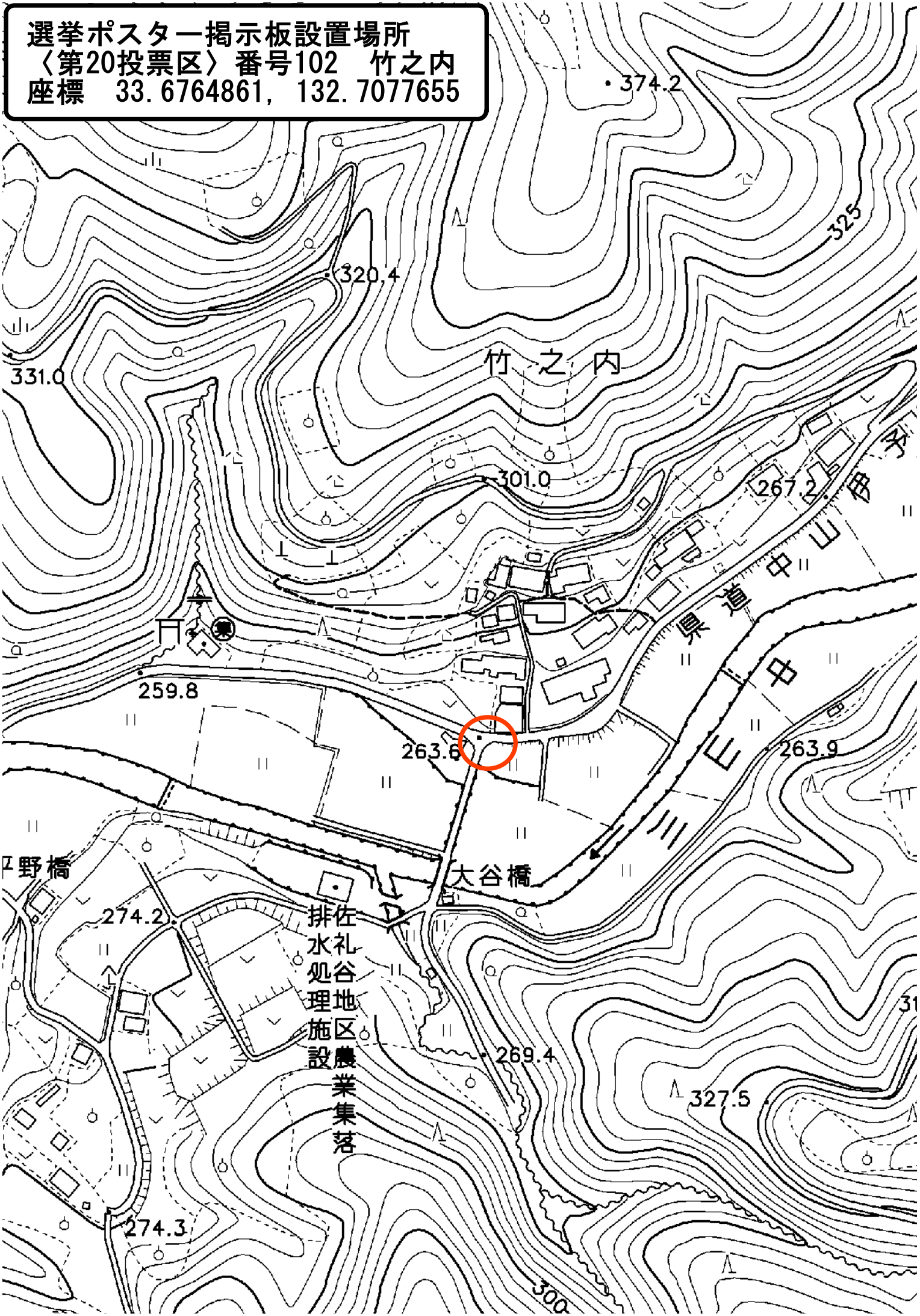
選挙ポスター掲示板設置場所
〈第20投票区〉番号102　竹之内
座標　33.6764861，132.7077655
374.2
325
320.4
331.0
竹之内
301.0
267.2
伊予中山
県道
259.8
263.6
263.9
大谷橋
274.2
排水処理施設
佐礼谷地区農業集落
269.4
327.5
274.3
300

選挙ポスター掲示板設置場所
〈第20投票区〉番号103　日浦
座標　33.6811437, 132.7136778

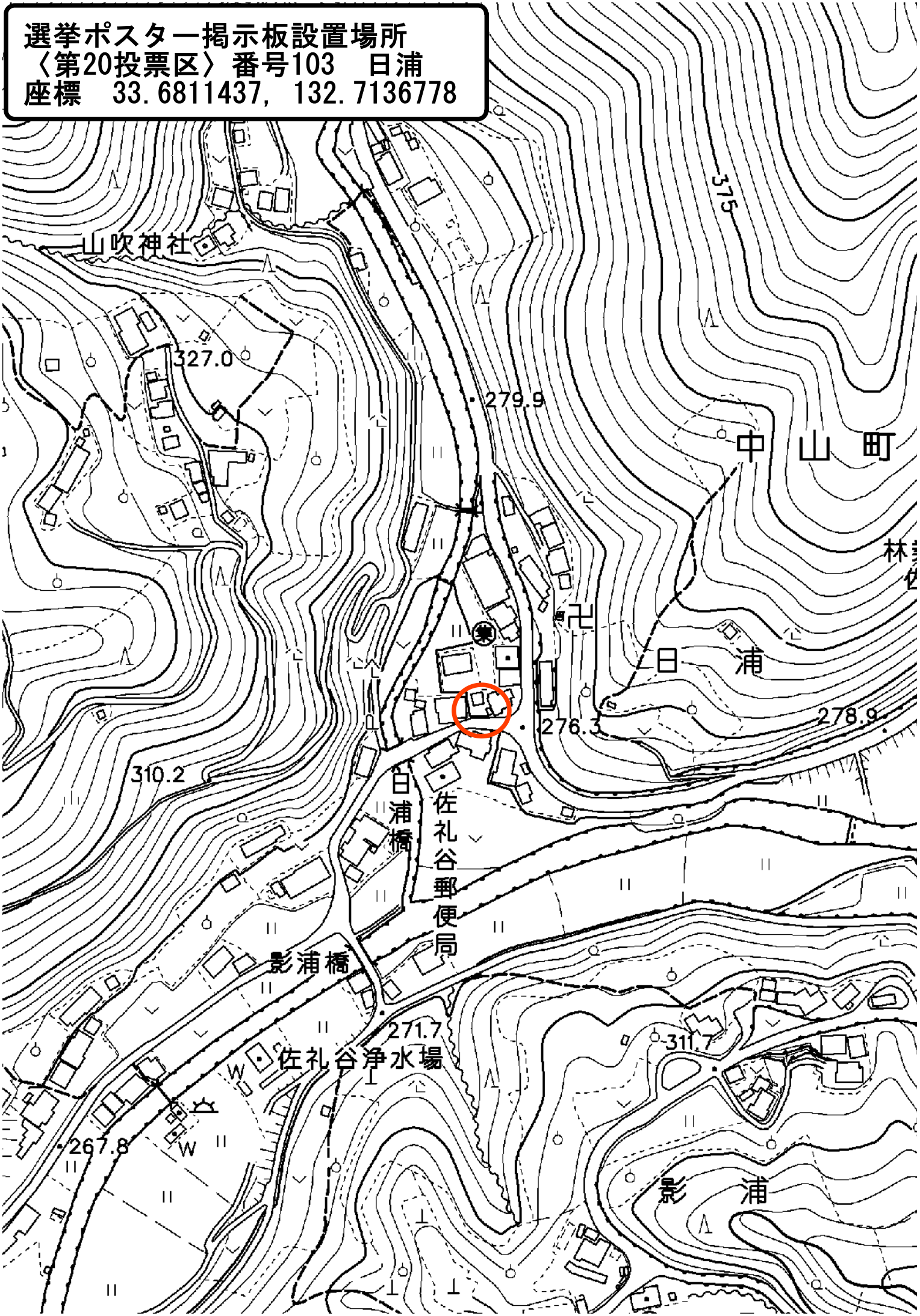

選挙ポスター掲示板設置場所
〈第20投票区〉番号104　坪ノ内
座標　33.6819744, 132.7182069
358.9
の奥谷川
350
341.1
佐礼谷小学校
坪之内
佐礼谷ふれあいプラザ
誓明寺
坪鷹橋
山町佐礼谷
280.5
プール
林業者等健康管理センター
佐礼谷農畜産物処理加工場
佐礼谷保育所
佐礼谷生活改善センター
278.9
325
障子ケ谷
295.7
350

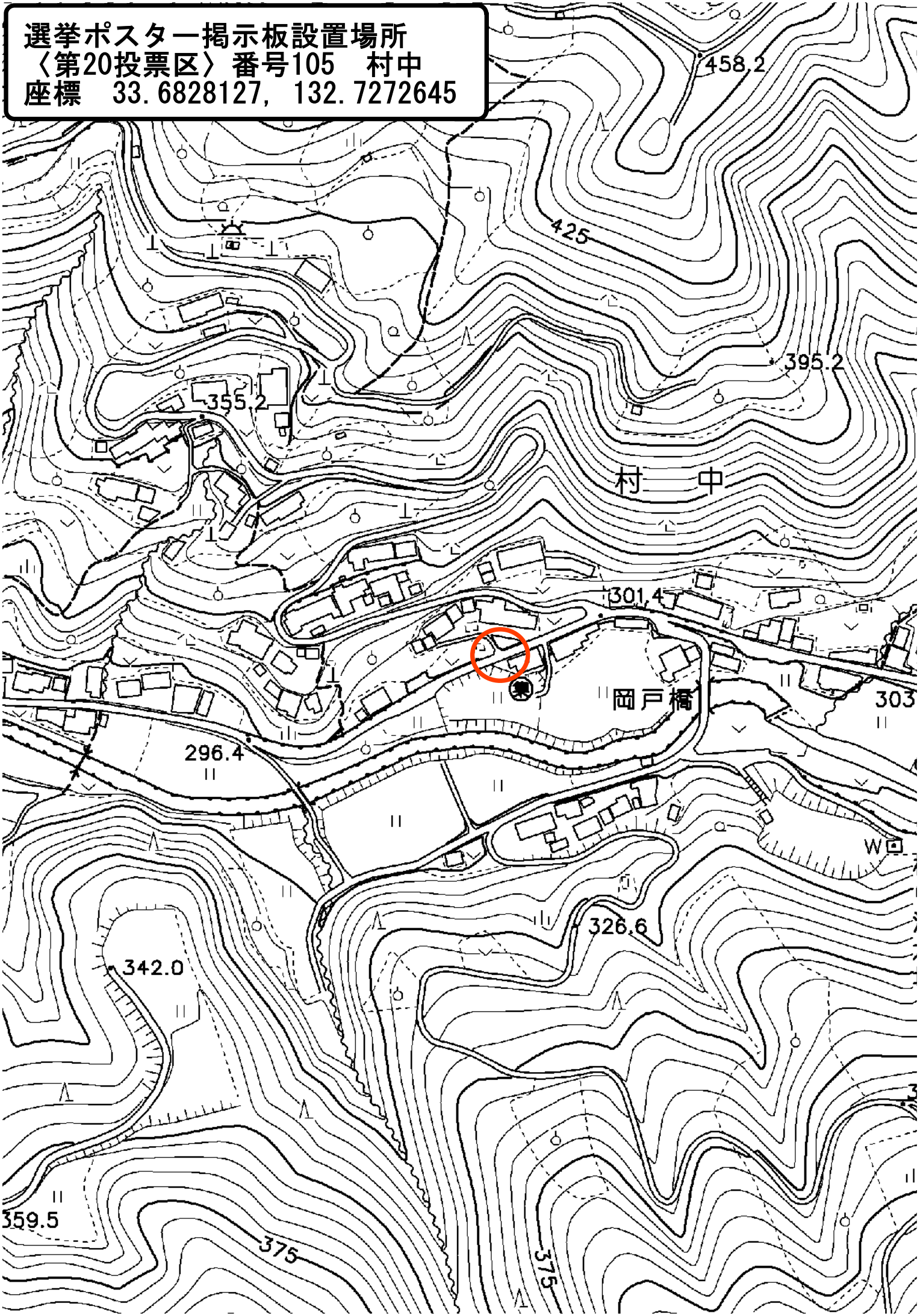
選挙ポスター掲示板設置場所
〈第20投票区〉番号105　村中
座標　33.6828127, 132.7272645
458.2
425
395.2
355.2
村　中
301.4
岡戸橋
303
296.4
326.6
342.0
359.5
375
375

選挙ポスター掲示板設置場所
〈第20投票区〉番号106　源氏
座標　33.6910874, 132.7137009

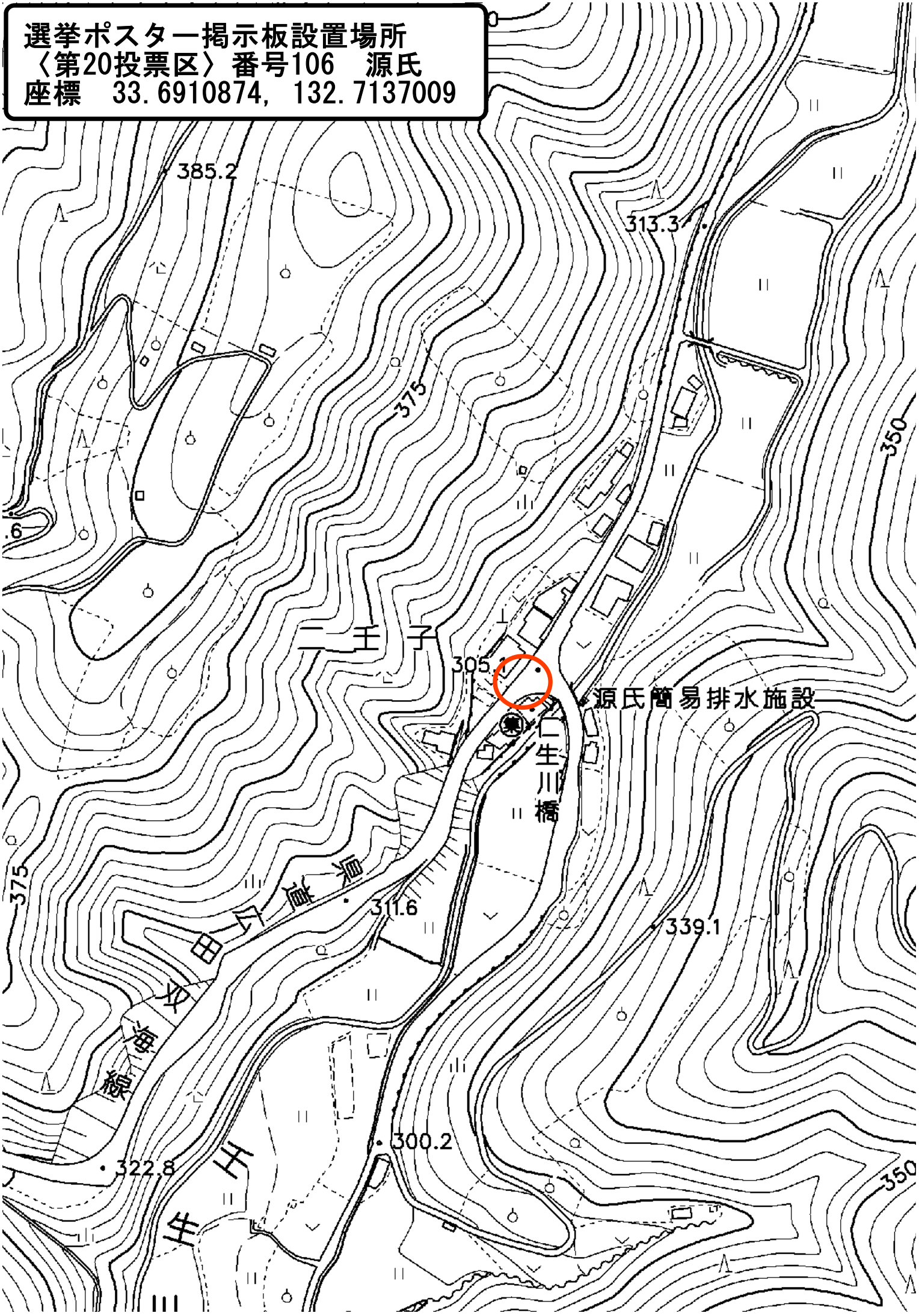

選挙ポスター掲示板設置場所
〈第21投票区〉番号107　高野川
座標　33.7033957, 132.6596320

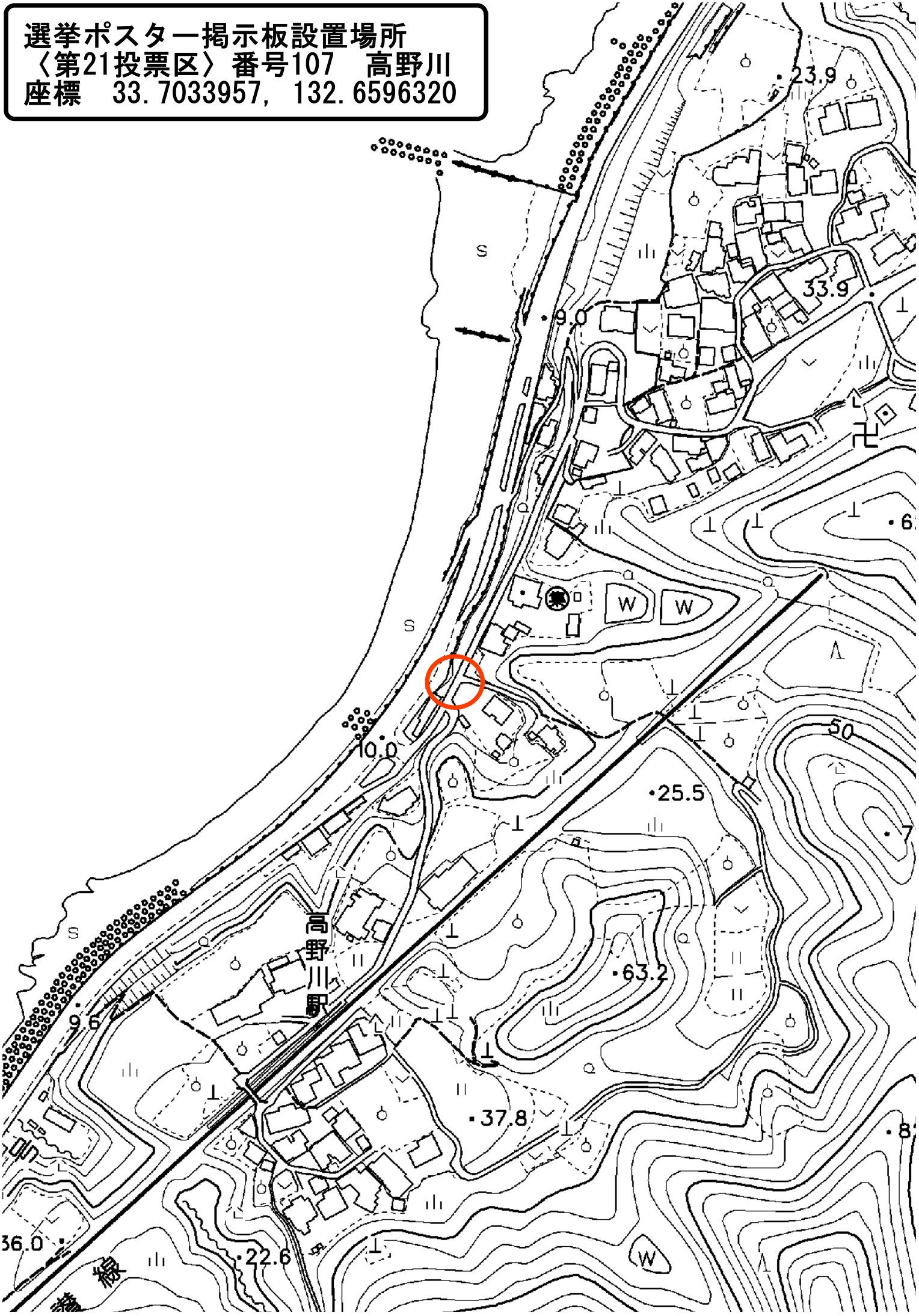

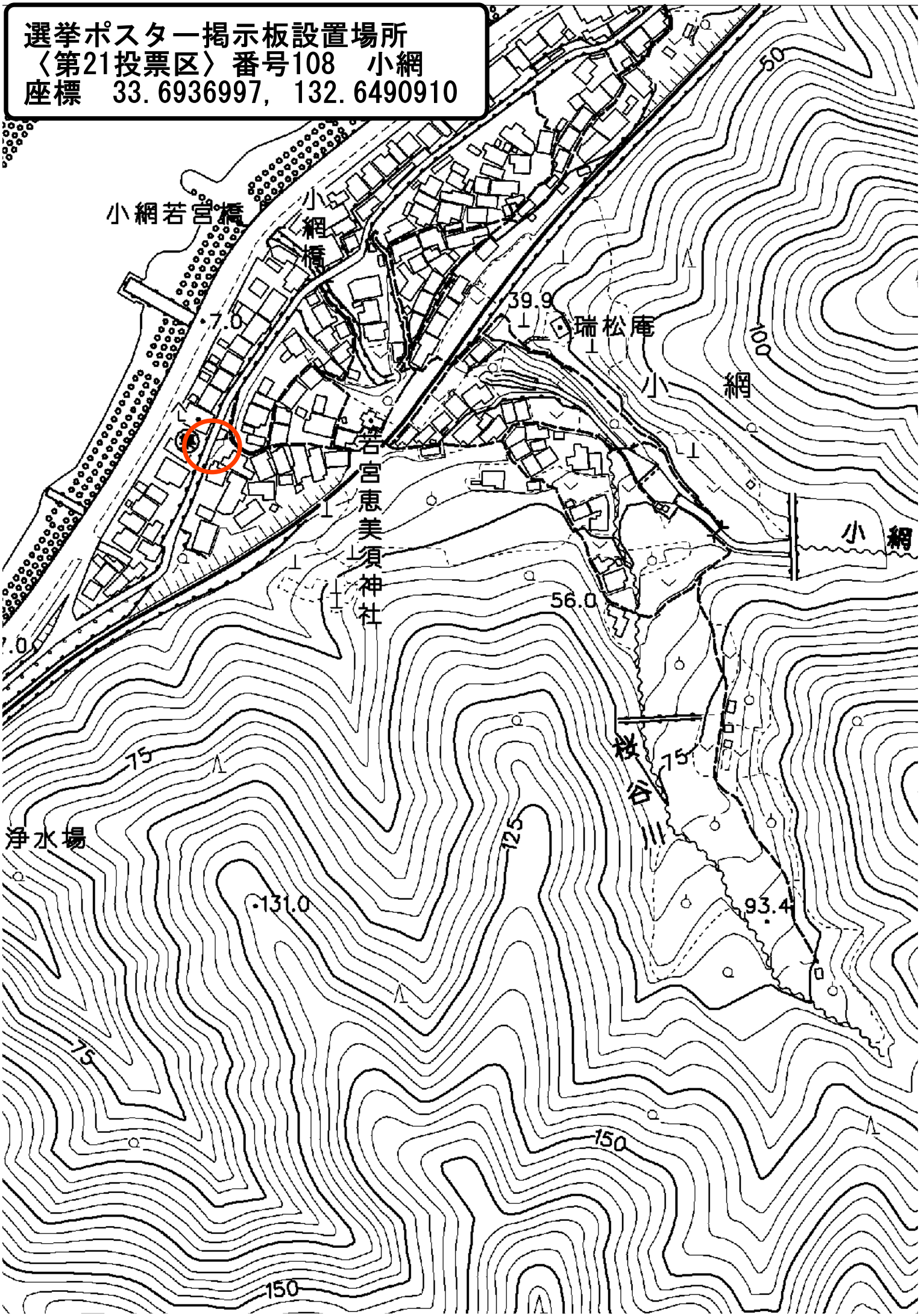
選挙ポスター掲示板設置場所
〈第21投票区〉番号108　小網
座標　33.6936997, 132.6490910
小網若宮橋
小網橋
39.9
瑞松庵
小網
若宮恵美須神社
56.0
小網
浄水場
131.0
93.4
枝谷
50
100
75
125
150

選挙ポスター掲示板設置場所
〈第21投票区〉番号109　城ノ下
座標　33.6904398, 132.6425827

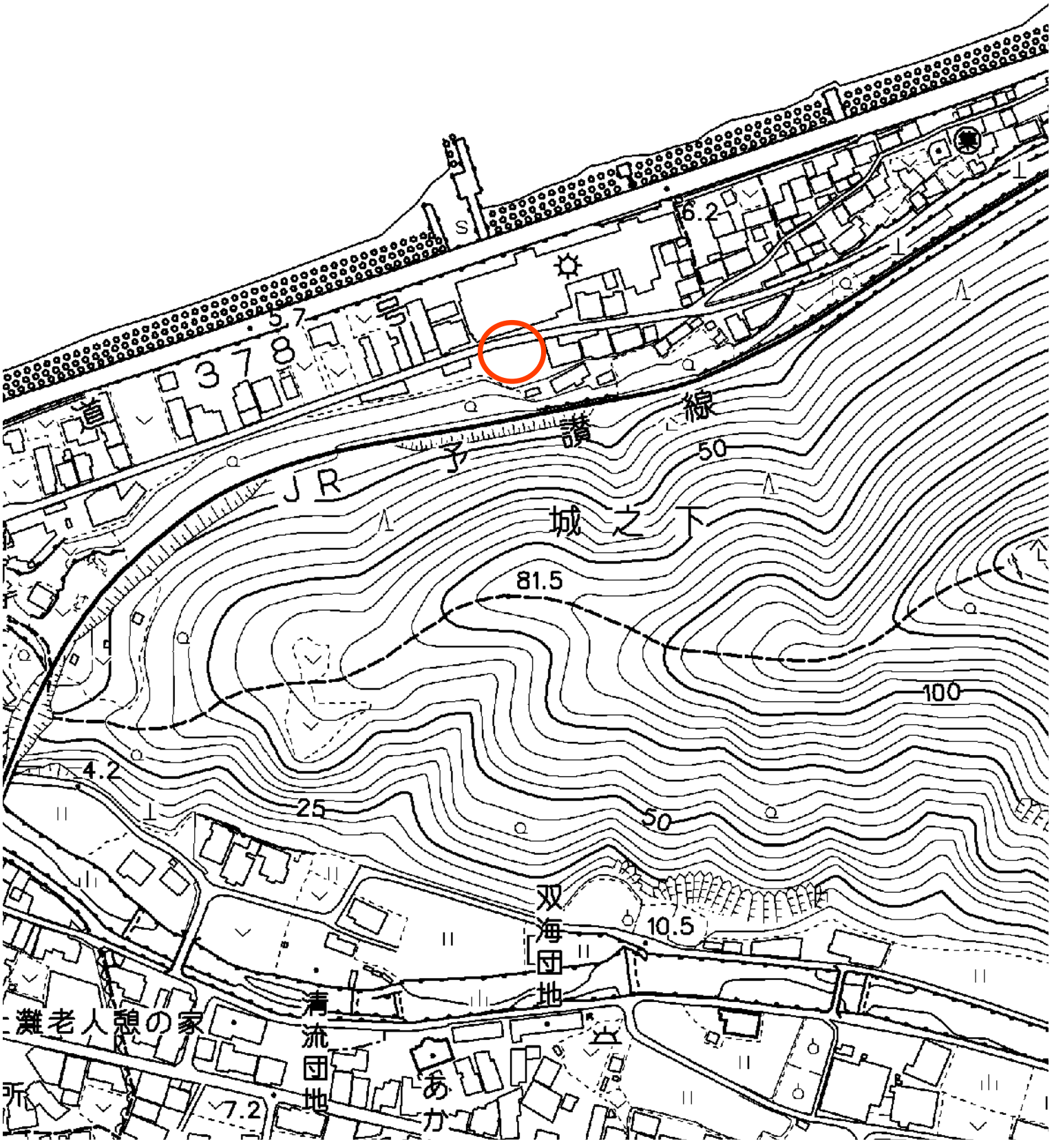

選挙ポスター掲示板設置場所
〈第21投票区〉番号110　灘町
座標　33.6876475, 132.6385520

選挙ポスター掲示板設置場所
〈第21投票区〉番号111　両谷
座標　33.6860976, 132.6475859
50
125
12.4
25
二瀬団地
二瀬橋
小網浄水場
上灘浄水場
16.8
双海中学校
18.9
W
W
50
23.6
25
70.6

選挙ポスター掲示板設置場所
〈第21投票区〉番号112　本郷
座標　33.6854412, 132.6351331

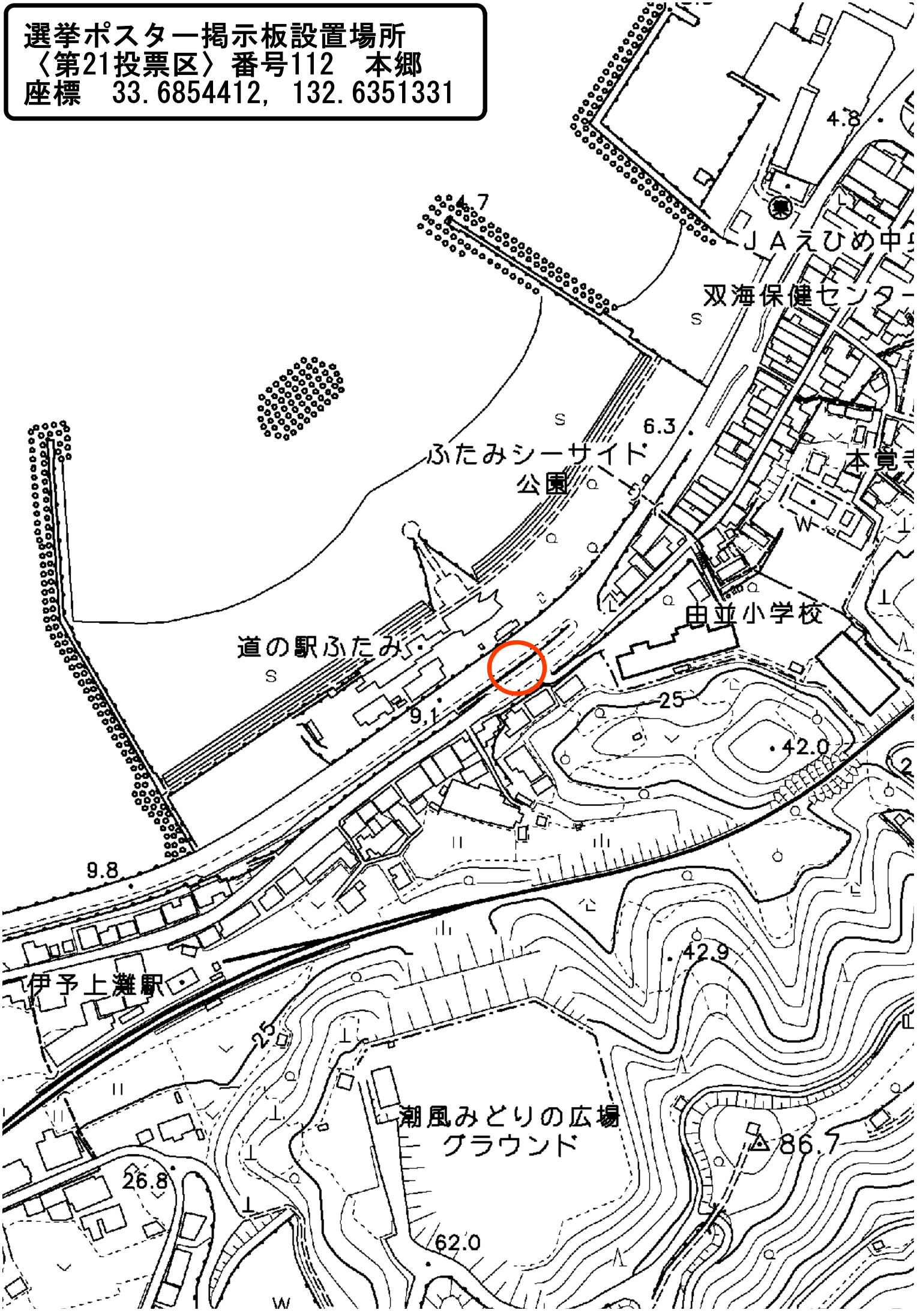

選挙ポスター掲示板設置場所
〈第21投票区〉番号113　本郷
座標　33.6839549, 132.6325897

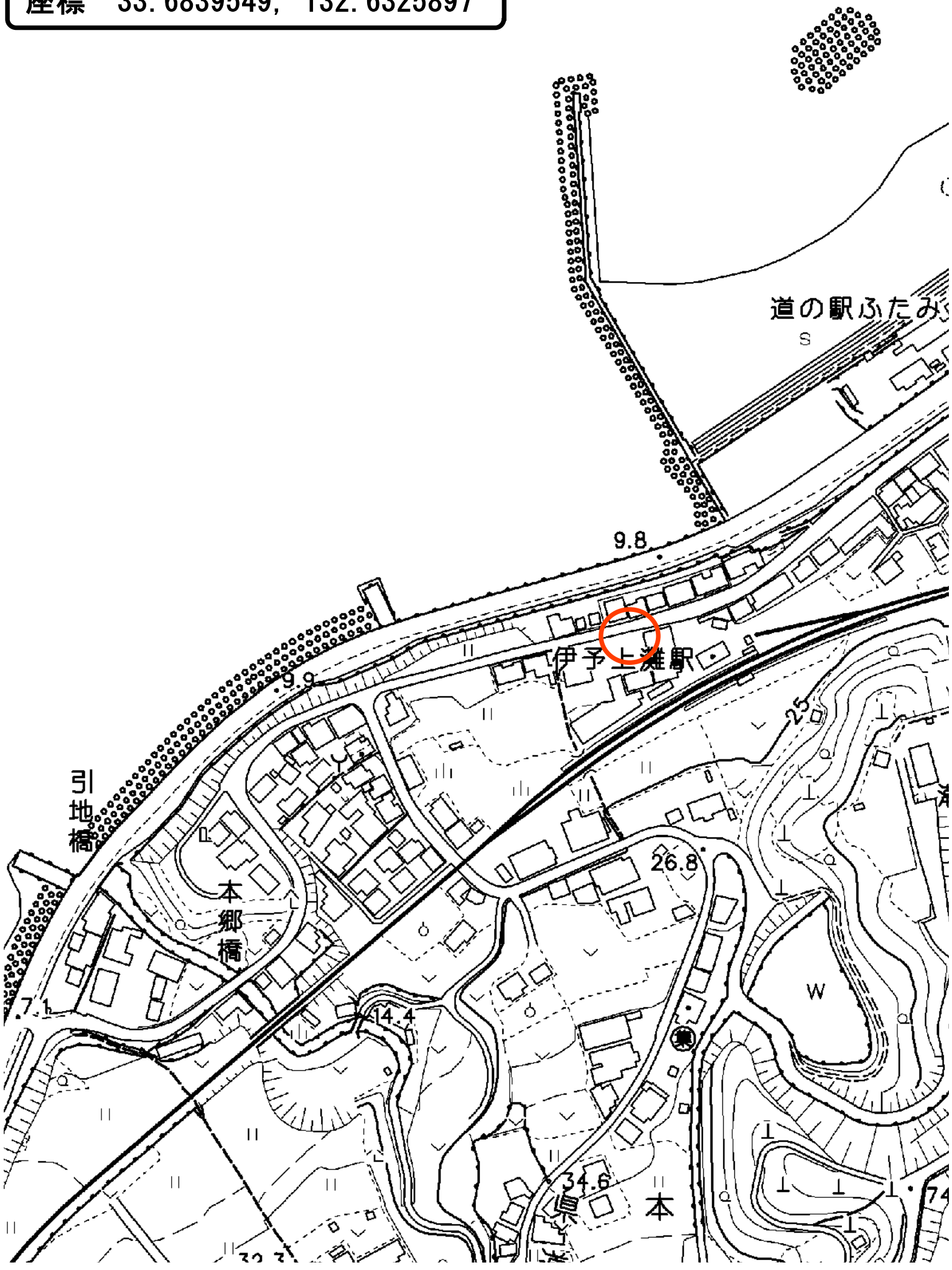

選挙ポスター掲示板設置場所
〈第21投票区〉番号114　本郷
座標　33.6830378, 132.6331371

選挙ポスター掲示板設置場所
〈第21投票区〉番号115　塩屋
座標　33.6783049, 132.6231937

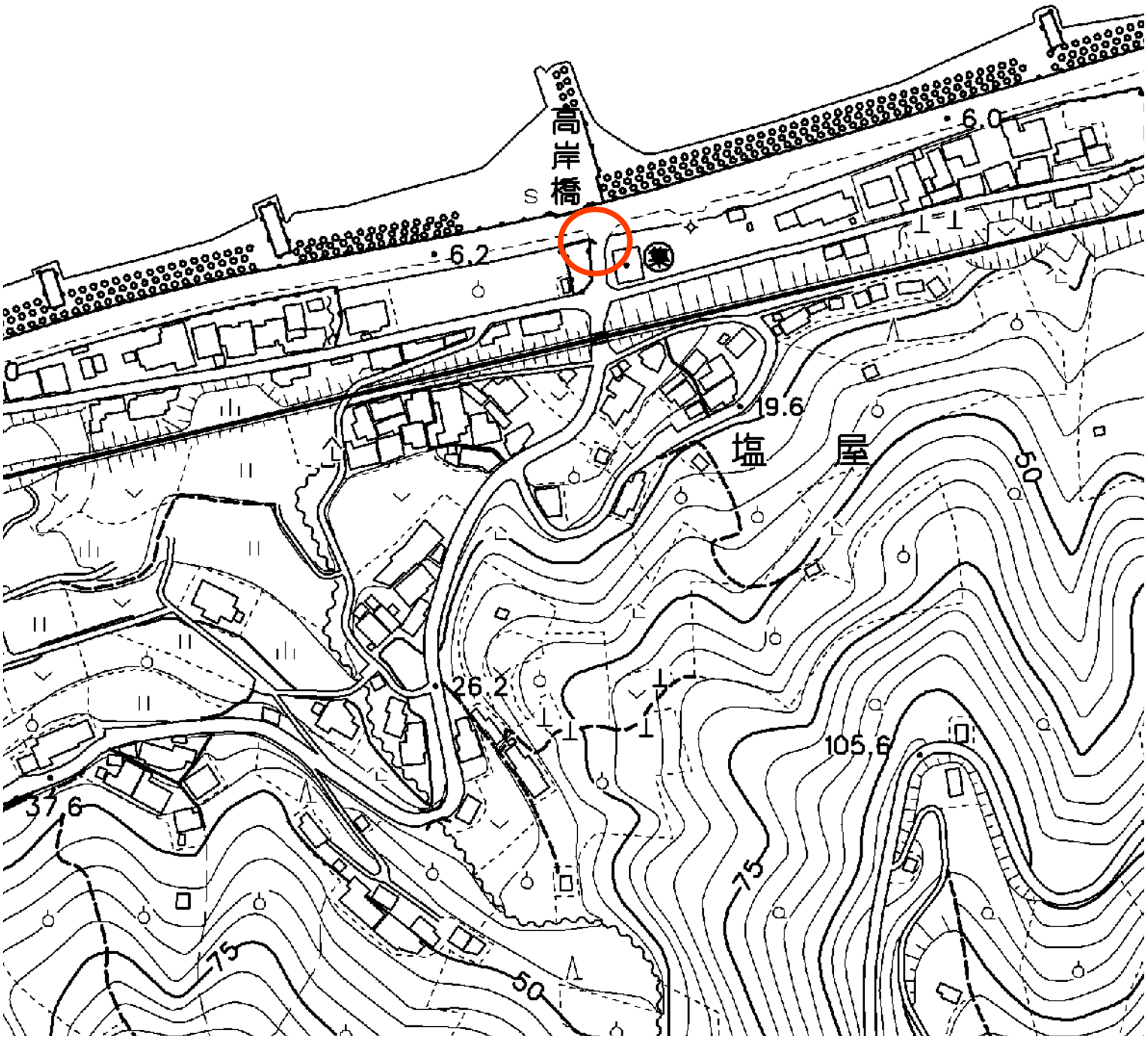

選挙ポスター掲示板設置場所
〈第22投票区〉番号116　久保
座標　33.6801437, 132.6683953

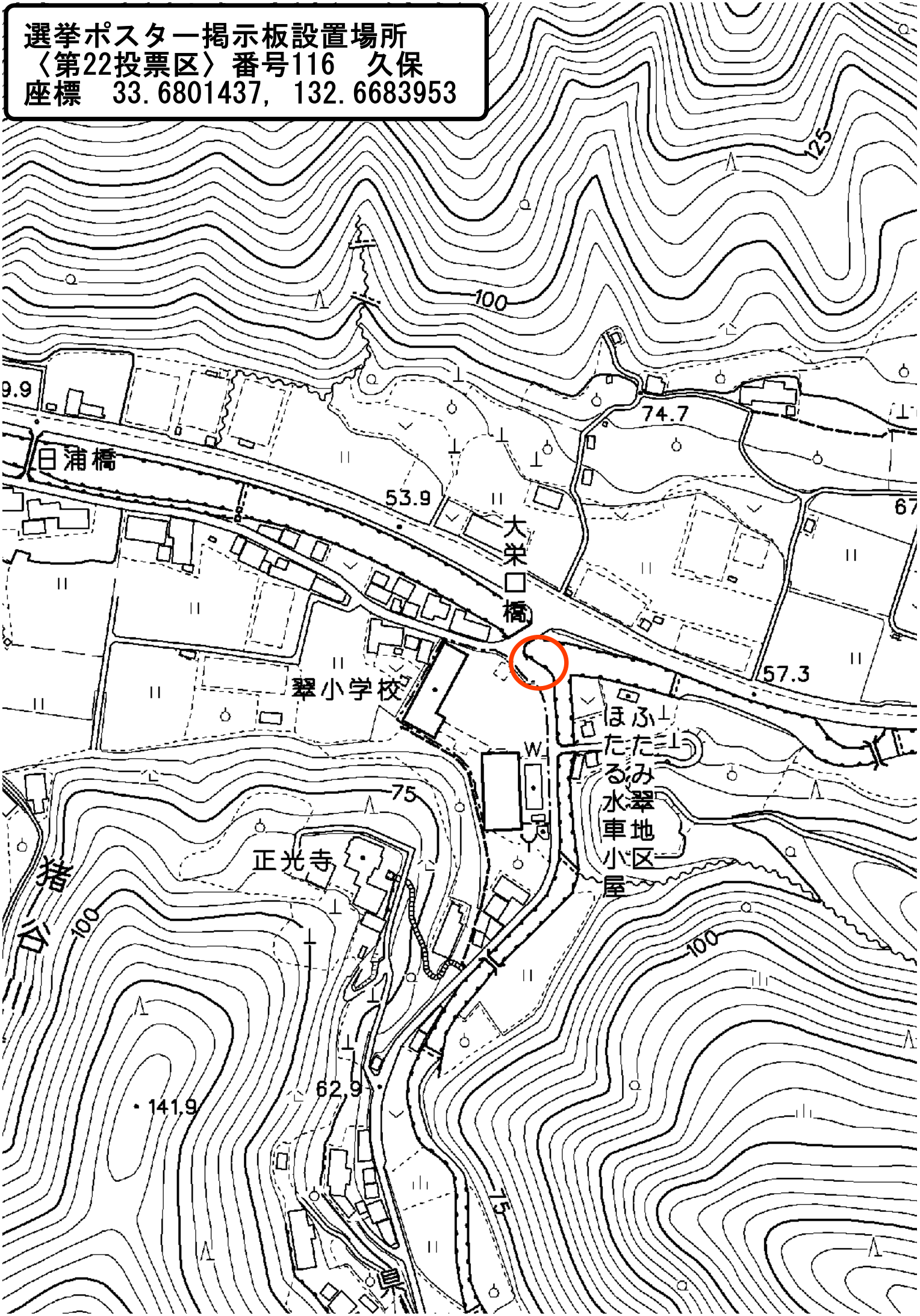

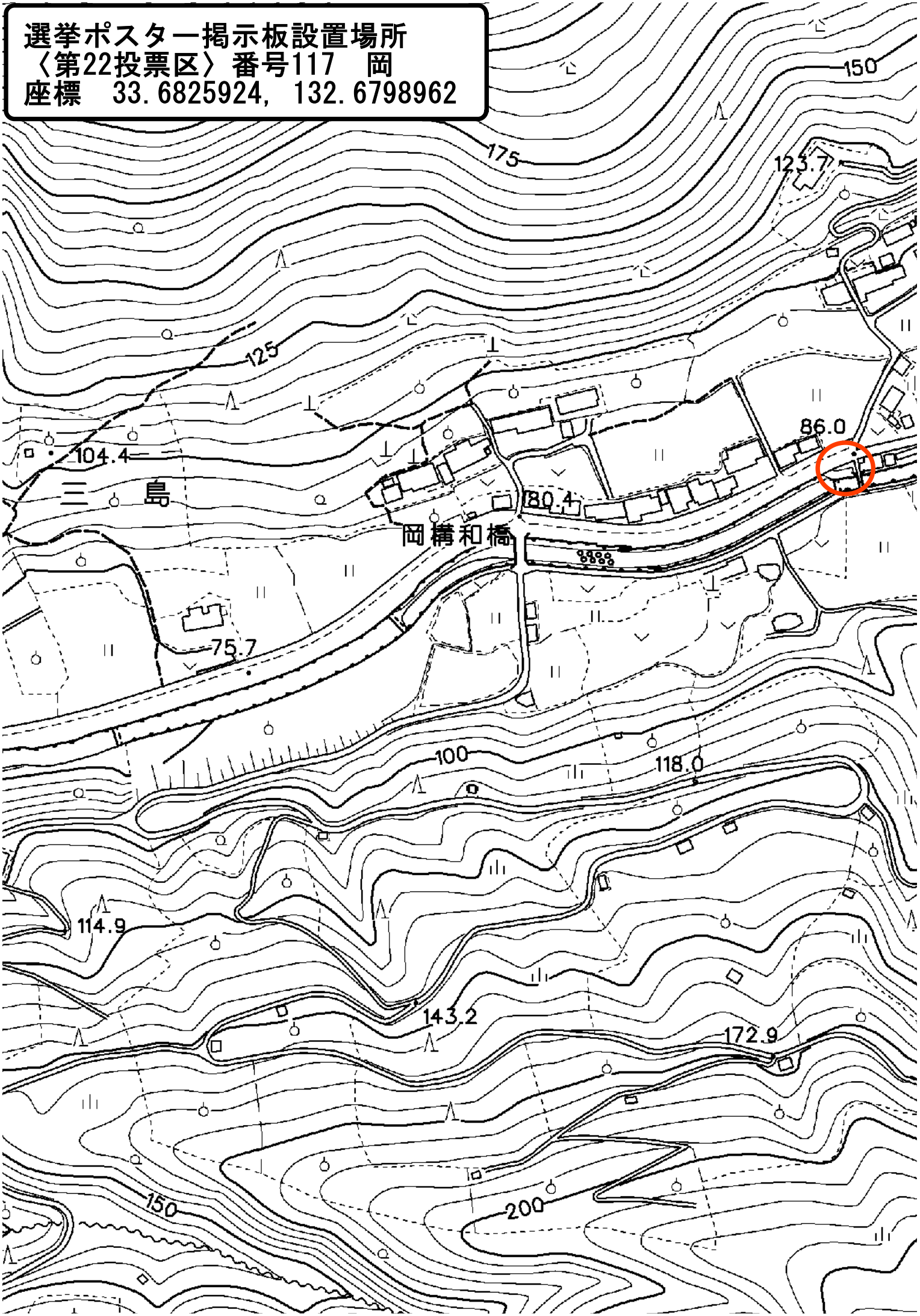
選挙ポスター掲示板設置場所
〈第22投票区〉番号117　岡
座標　33.6825924, 132.6798962
150
175
123.7
125
86.0
104.4
三　島
80.4
岡構和橋
75.7
100
118.0
114.9
143.2
172.9
150
200

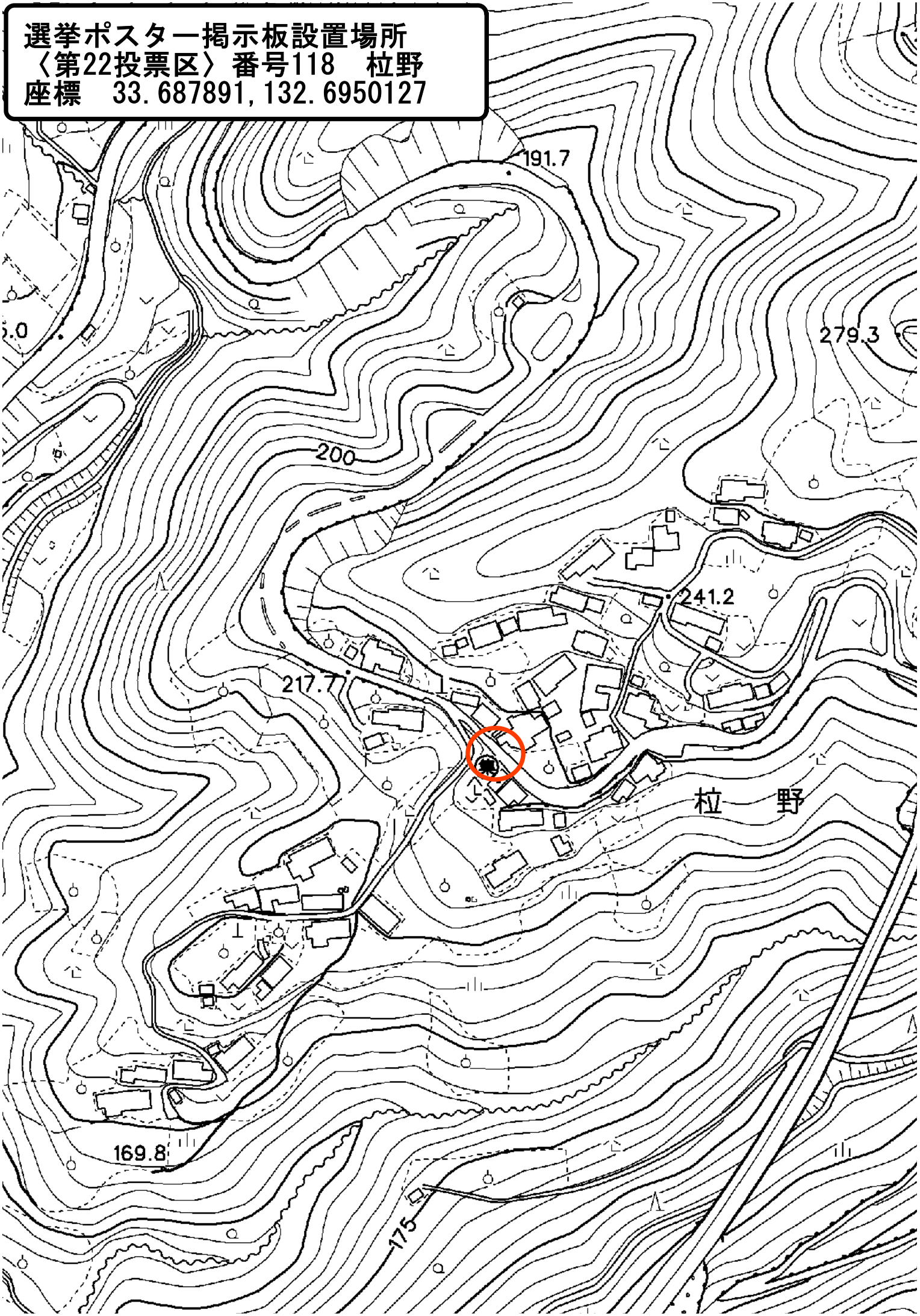
選挙ポスター掲示板設置場所
〈第22投票区〉番号118　柆野
座標　33.687891,132.6950127
191.7
279.3
200
241.2
217.7
柆　野
169.8
175

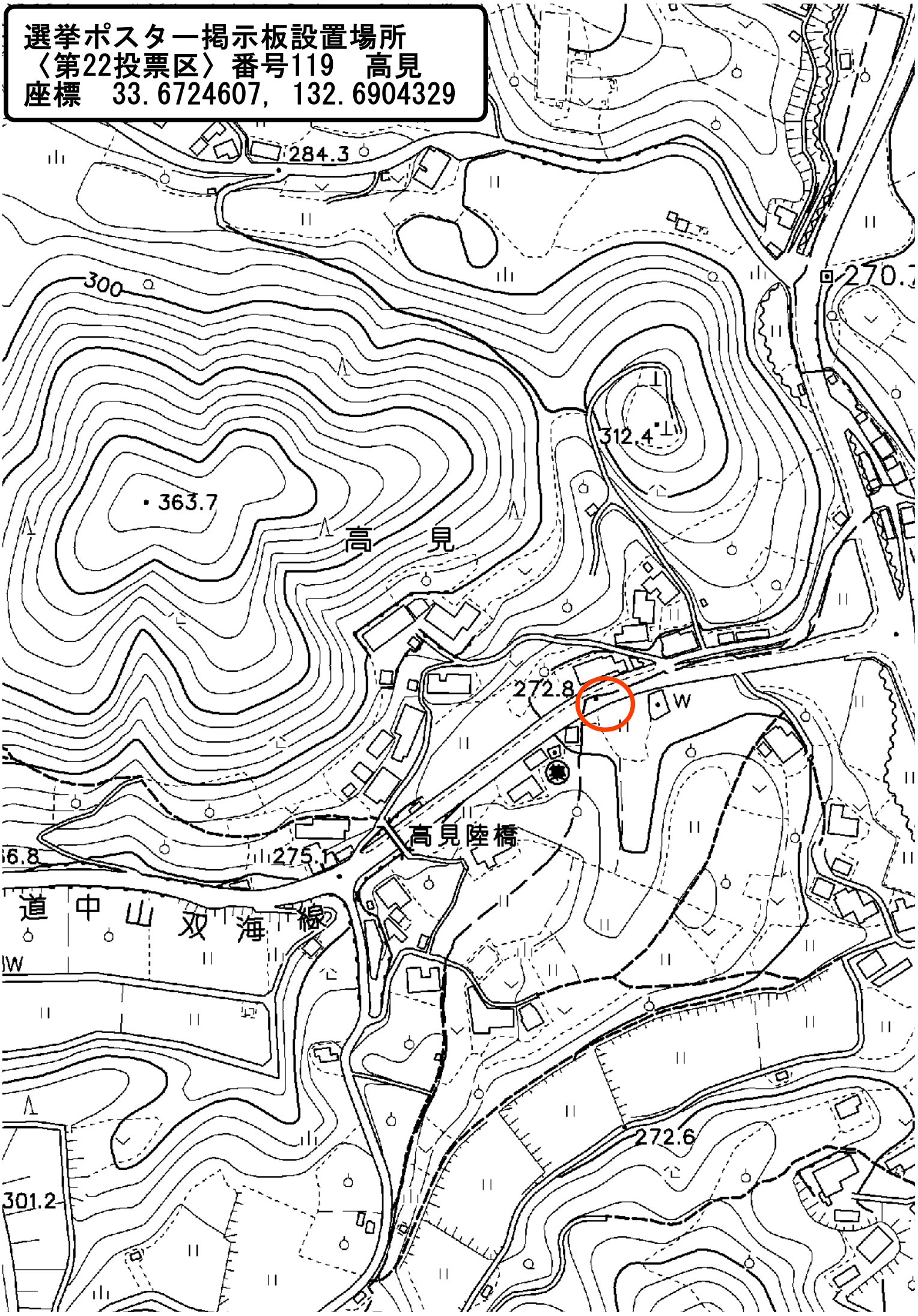
選挙ポスター掲示板設置場所
〈第22投票区〉番号119　高見
座標　33.6724607, 132.6904329
284.3
300
270.
312.4
363.7
高　見
272.8
W
高見陸橋
275.1
道
中
山
双
海
線
272.6
301.2

選挙ポスター掲示板設置場所
〈第22投票区〉番号120　大栄
座標　33.6708188, 132.6711849

選挙ポスター掲示板設置場所
〈第23投票区〉番号121　石久保
座標　33.6702861, 132.6107218

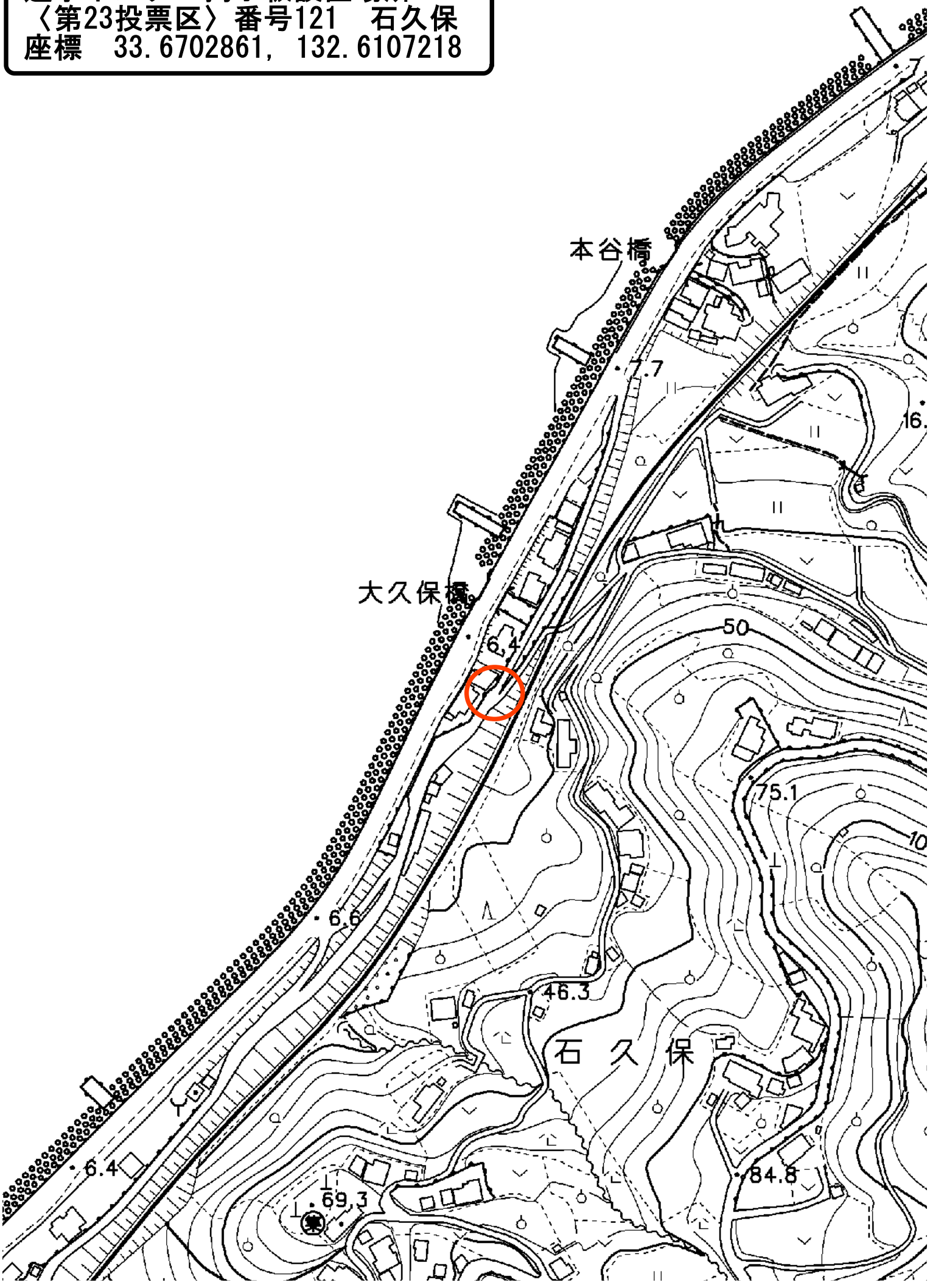

選挙ポスター掲示板設置場所
〈第23投票区〉番号122　閏住
座標　33.6628204, 132.6014148

選挙ポスター掲示板設置場所
〈第23投票区〉番号123　日喰
座標　33.6548795, 132.5891198

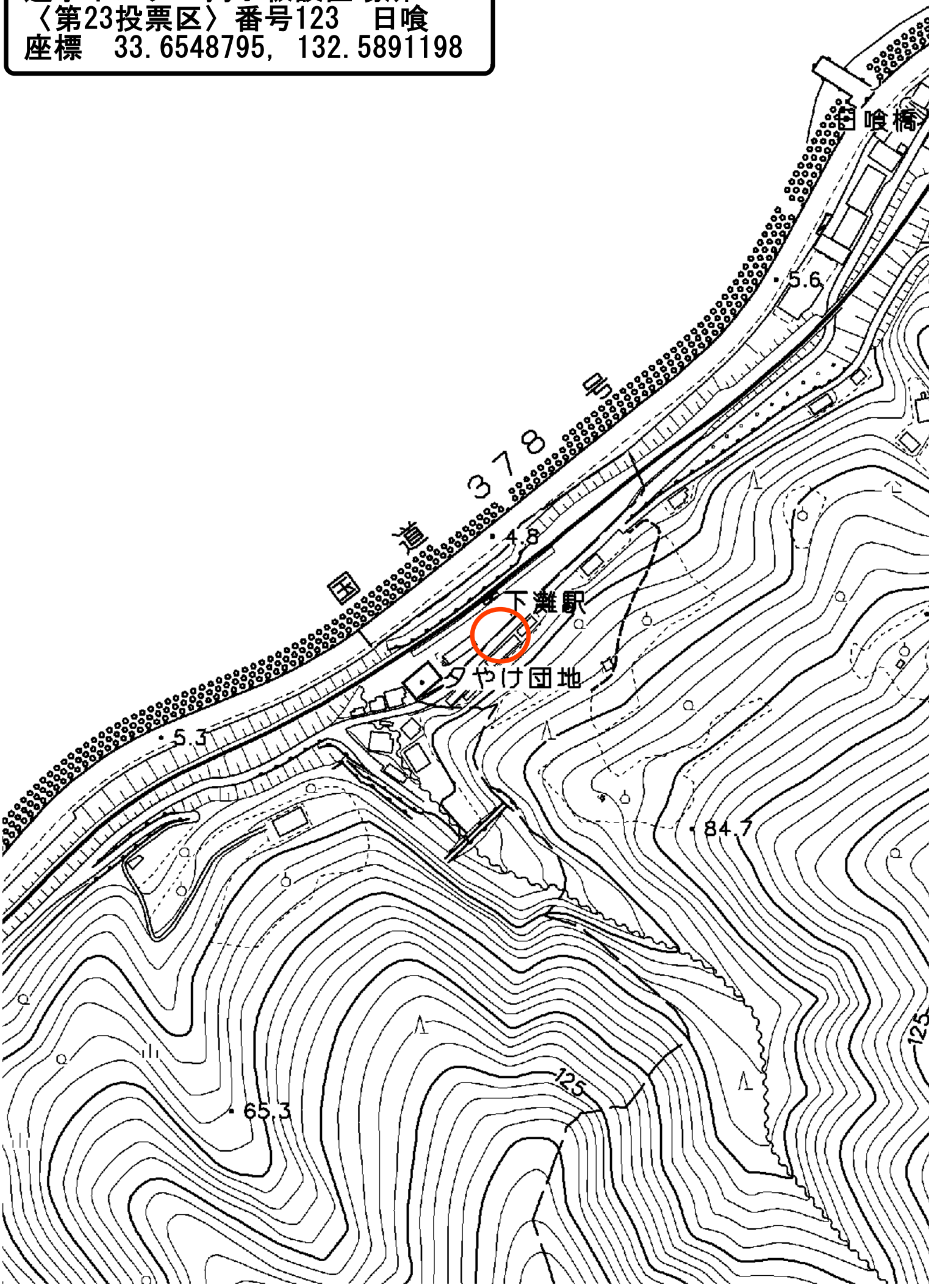

選挙ポスター掲示板設置場所
〈第23投票区〉番号124　上浜
座標　33.6519913, 132.5797925
6.6
7.5
下灘コミュニティセンター
しもなだ体育館
3.3
しもなだ運動公園
3.7
6.7
5.3
3.6
下灘郵便局
下灘団地
豊浦神社
3.6
下灘小学校
上浜
8.2
プール
100.5
15.7

選挙ポスター掲示板設置場所
〈第23投票区〉番号25　下浜
座標　33.6503756, 132.5749850

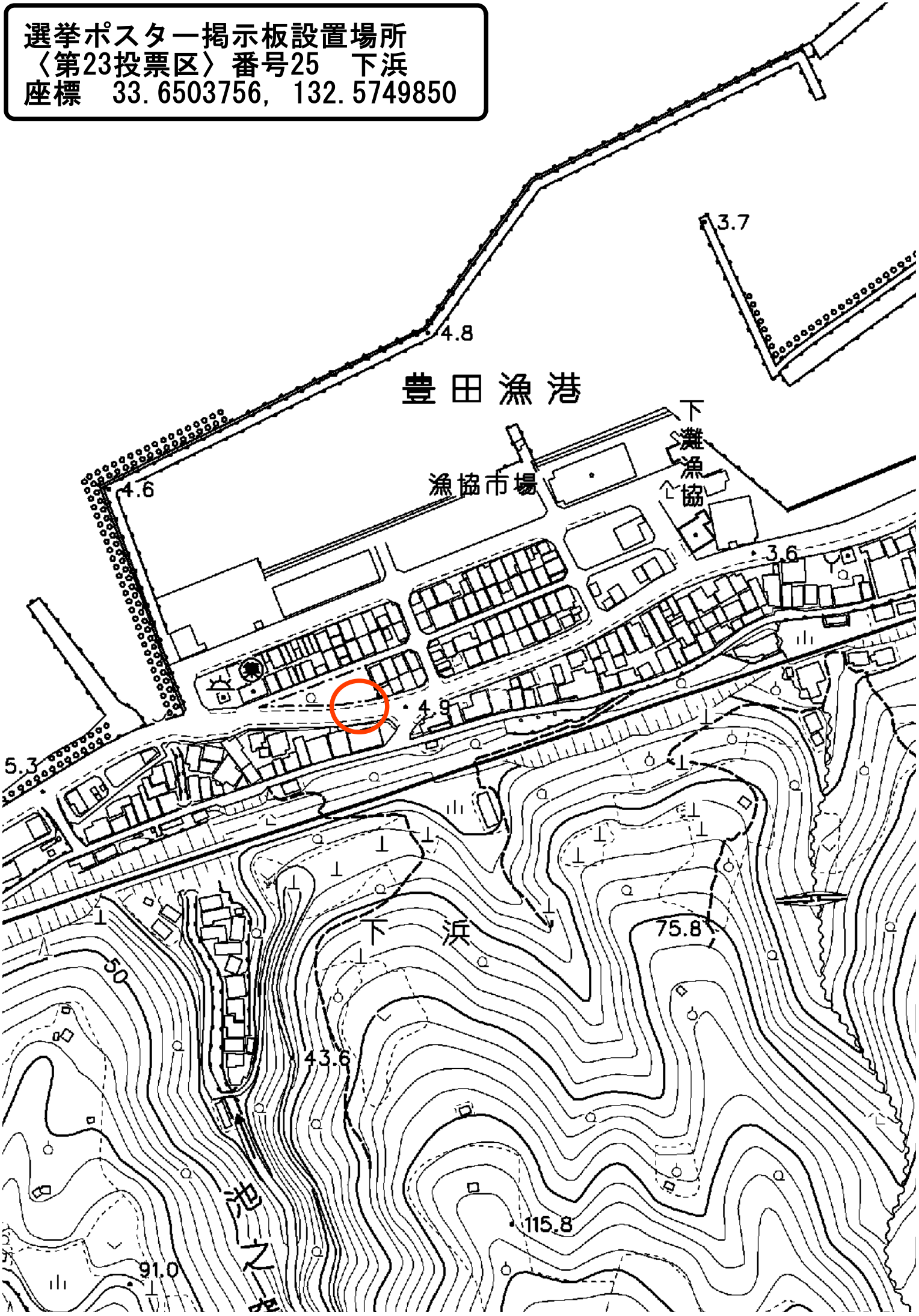

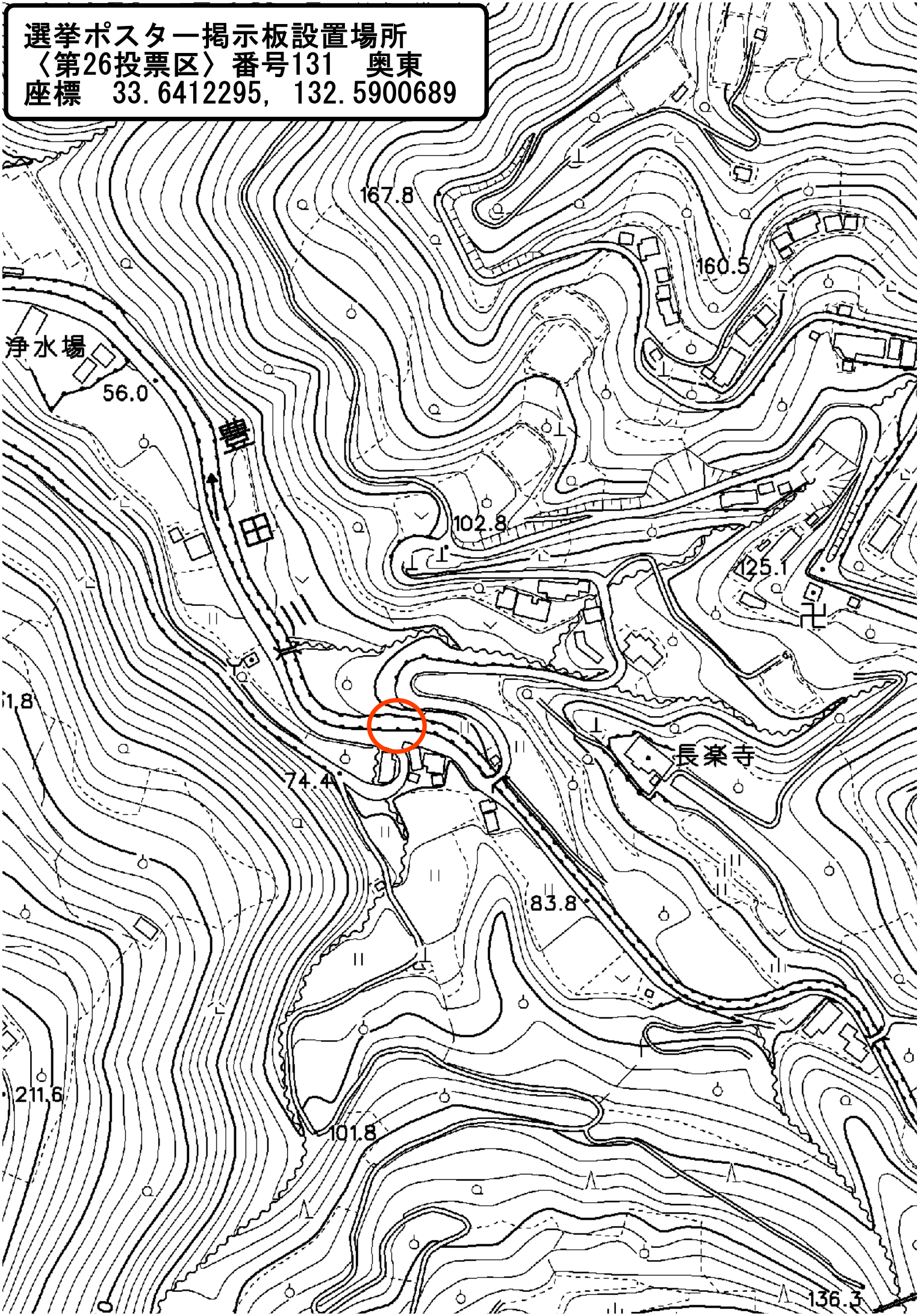
選挙ポスター掲示板設置場所
〈第26投票区〉番号131　奥東
座標　33.6412295, 132.5900689
167.8
160.5
浄水場
56.0
豊
102.8
125.1
長楽寺
74.4
83.8
211.6
101.8
136.3

選挙ポスター掲示板設置場所
〈第23投票区〉番号127　本村
座標　33.6462772, 132.5609961

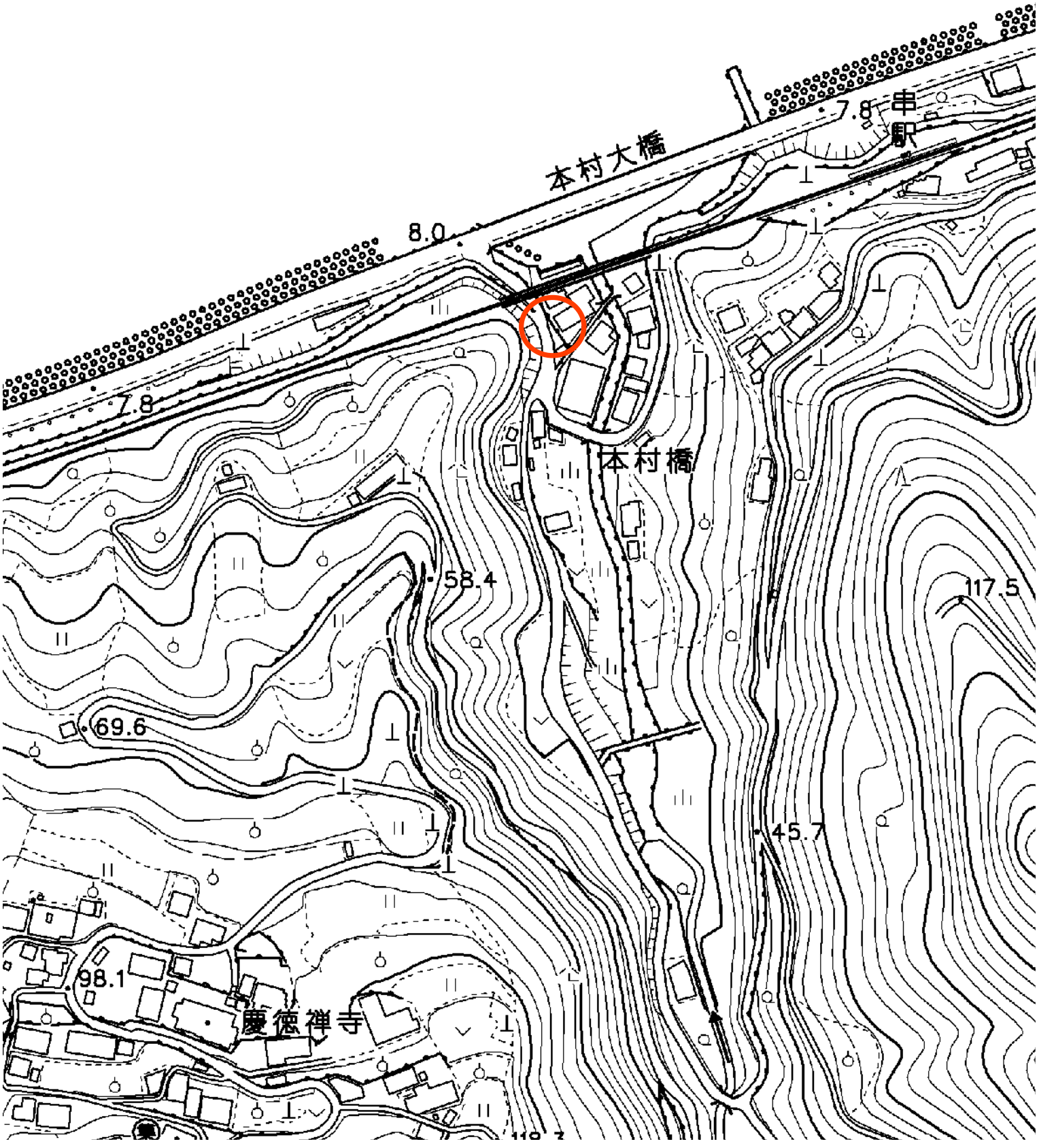

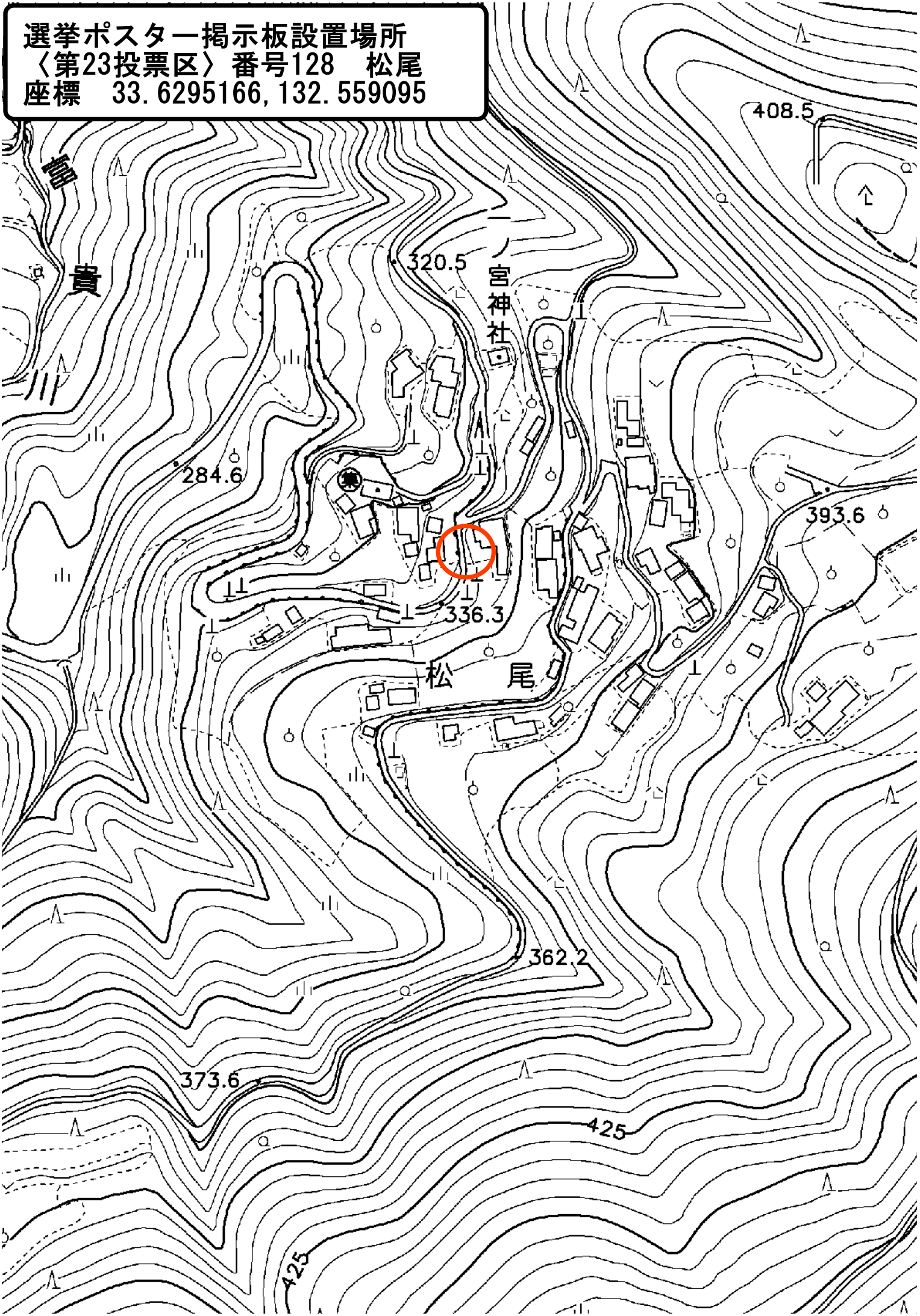
選挙ポスター掲示板設置場所
〈第23投票区〉番号128　松尾
座標　33.6295166,132.559095
408.5
富
貴
川
320.5
一ノ宮神社
284.6
393.6
336.3
松　尾
362.2
373.6
425
425

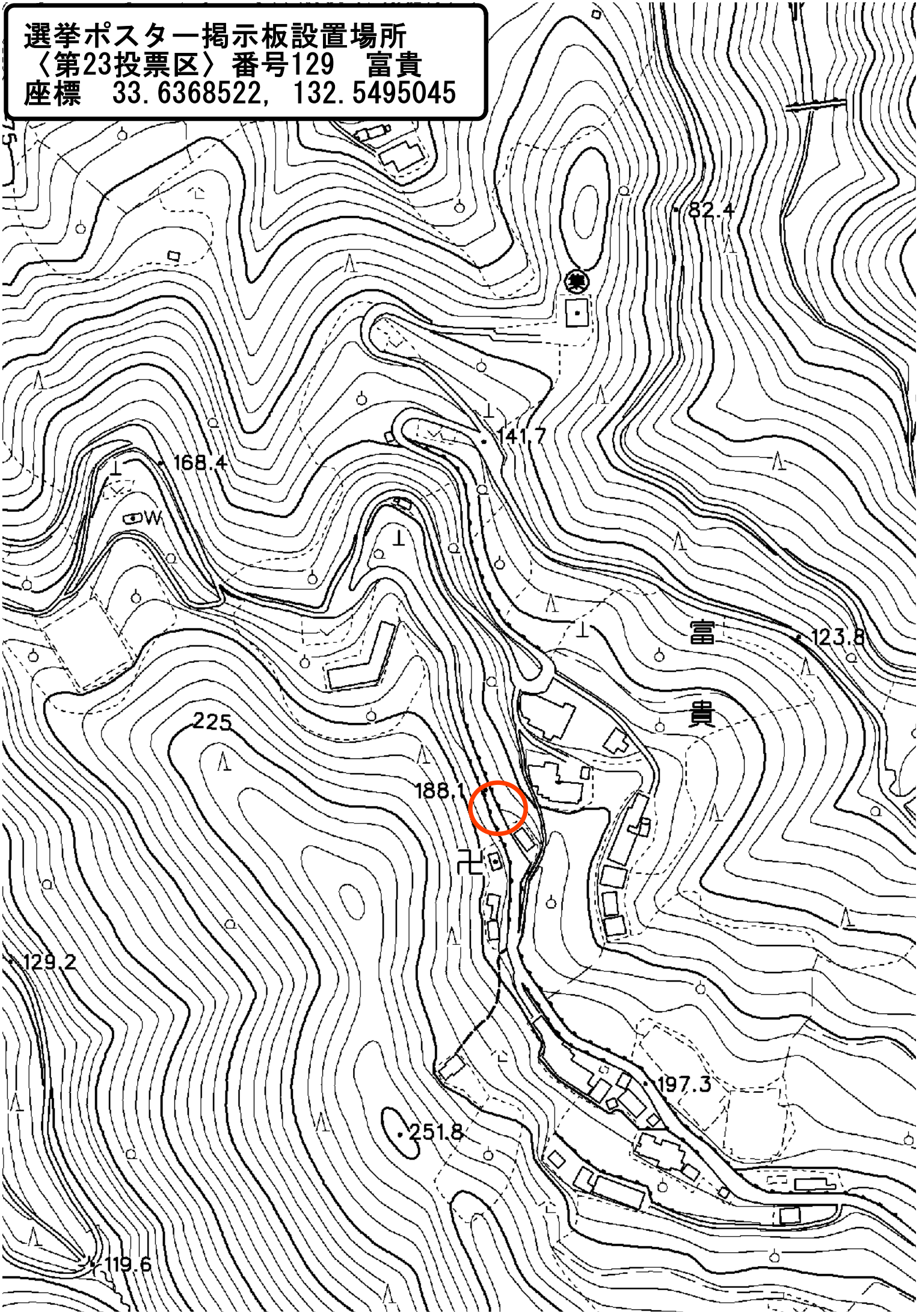
選挙ポスター掲示板設置場所
〈第23投票区〉番号129　富貴
座標　33.6368522, 132.5495045
82.4
141.7
168.4
W
富
貴
123.8
225
188.1
129.2
197.3
251.8
119.6

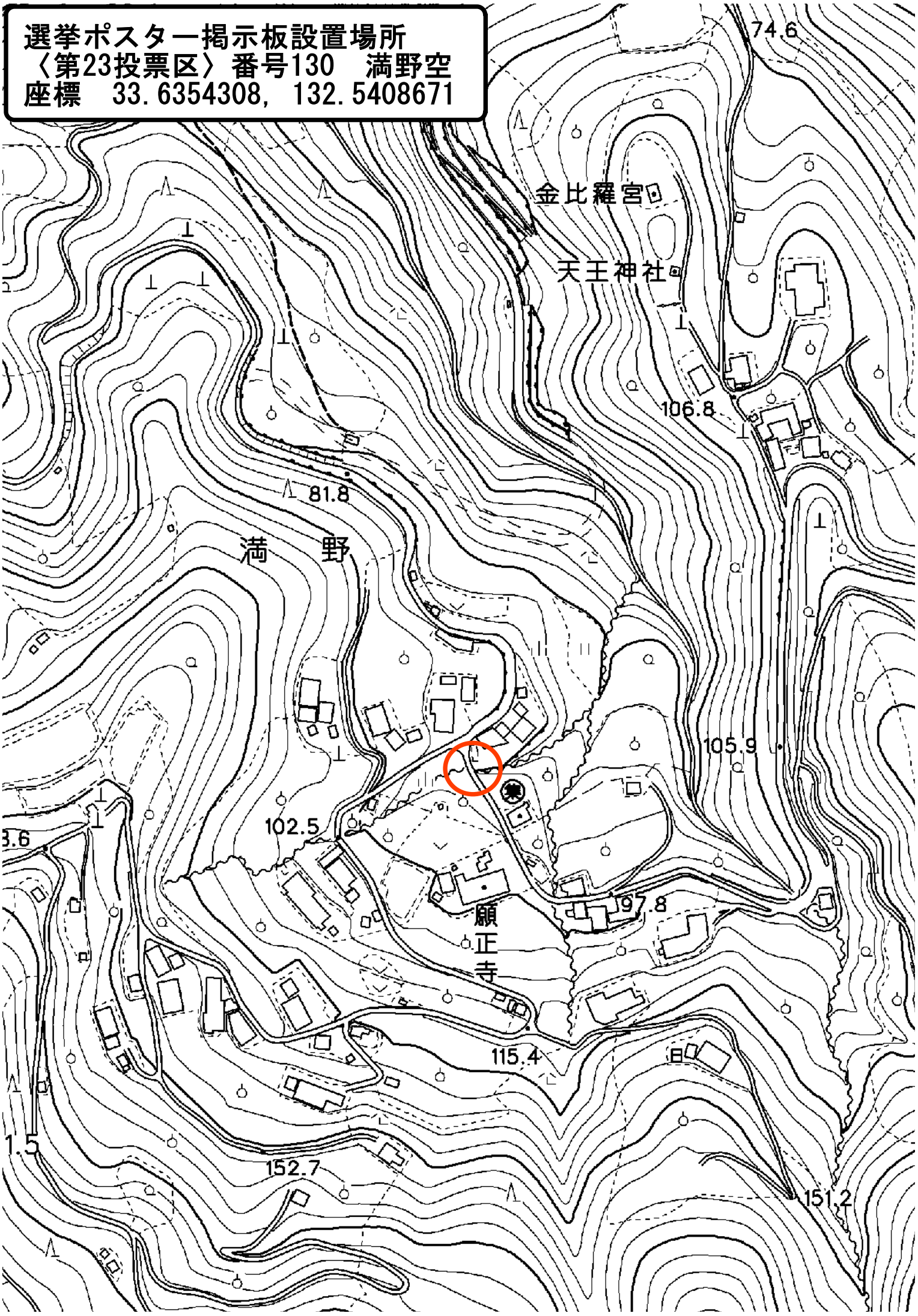
選挙ポスター掲示板設置場所
〈第23投票区〉番号130　満野空
座標　33.6354308, 132.5408671
74.6
金比羅宮
天王神社
106.8
81.8
満　野
105.9
102.5
願正寺
97.8
115.4
152.7
151.2

選挙ポスター掲示板設置場所
〈第23投票区〉番号131　満野浜
座標　33.6375130, 132.5313936